



บูโร เวอร์ิตัส เซอทิฟิเคชัน (M) เซ็นดิเรียน เบอร์ฮัด
Lot 19.01 & 19.02 ชั้น 19
อาคารเคเอช, จาลันสุลต่านอิสมาอิล
50250 กัวลาลัมเปอร์,
มาเลเซีย

วันที่แจ้ง : 28 ธันวาคม 2565

เรียน ผู้สนใจทุกท่าน

ประกาศสาธารณะ : การตรวจประเมินรอบต่ออายุการรับรองมาตรฐาน RSPO สำหรับเกษตรกรรายย่อยอิสระ เพื่อการปลูกปาล์มน้ำมันอย่างยั่งยืน ตามหลักเกณฑ์ B (RSPO RISS Re-certification (Milestone B) ของสหกรณ์นิคมพนม จำกัด (หมายเลขสมาชิก RSPO 1-0226-17-000-00)

บูโร เวอร์ิตัส เซอทิฟิเคชัน (M) เซ็นดิเรียน เบอร์ฮัด ได้รับการแต่งตั้งจาก สหกรณ์นิคมพนม จำกัด โดยมีหมายเลขสมาชิก RSPO 1-0226-17-000-00) เพื่อให้ดำเนินการตรวจประเมินรอบต่ออายุการรับรองมาตรฐาน RSPO สำหรับเกษตรกรรายย่อยอิสระ เพื่อการปลูกปาล์มน้ำมันอย่างยั่งยืน ตามหลักเกณฑ์ B (RSPO RISS Re-certification: Milestone B) ที่ สหกรณ์นิคมพนม จำกัด โดยมีหมายเลขสมาชิก หมายเลขสมาชิก RSPO 1-0226-17-000-00 สำนักงาน ตั้งอยู่ที่ 308 หมู่ที่ 1 ตำบลพนม อำเภอพนม จังหวัดสุราษฎร์ธานี 84250 ประเทศไทย การตรวจสอบจะดำเนินการตั้งแต่ 6-14 กุมภาพันธ์ 2566 ต่อข้อกำหนดของ:

RSPO มาตรฐานเกษตรกรรายย่อยอิสระปี 2562 โดยใช้ Supply Chain Model : IP

หมายเลข RSPO PO ID ของกลุ่มคือ: RSPO_PO1000007391

ภูมิหลังของเกษตรกรรายย่อยอิสระ

กลุ่มสหกรณ์นิคมหลังสวน จำกัด ตั้งอยู่ที่ 308 หมู่ที่ 1 ตำบลพนม อำเภอพนม จังหวัดสุราษฎร์ธานี 84250 ประเทศไทย โดยมีวิสัยทัศน์ที่จะเป็นผู้นำด้านธุรกิจและต้องการที่จะยกระดับคุณภาพชีวิตของสมาชิก และพลิกให้การเกษตรเปลี่ยนรูปแบบเป็นผู้นำด้านอุตสาหกรรมของสหกรณ์ในเอเชียตะวันออกเฉียงใต้ กลุ่มสหกรณ์นิคมพนม จำกัด ได้เป็นสมาชิก RSPO ตั้งแต่วันที่ 1 มกราคม 2560

ข้อมูลของข้อมูลการผลิตที่จะประเมินโดยผู้จัดการกลุ่มและสมาชิก ISH มีดังนี้:

1. ข้อมูลผู้จัดการกลุ่ม

ชื่อผู้จัดการกลุ่ม	ที่อยู่ผู้จัดการกลุ่ม	ที่ตั้งกลุ่ม ISH	จำนวนสมาชิก ISH ทั้งหมด	ข้อมูลอ้างอิง GPS (เป็นทศนิยม)		การคาดการณ์การผลิต FFB ประจำปี (MT/year)
				ละติจูด	ลองจิจูด	
สหกรณ์นิคมพนม จำกัด	308 หมู่ที่ 1 ตำบลพนม อำเภอพนม จังหวัดสุราษฎร์ธานี 84250 ประเทศไทย	308 หมู่ที่ 1 ตำบลพนม อำเภอพนม จังหวัดสุราษฎร์ธานี 84250 ประเทศไทย	1,211	8.8508333	98.80745	66,554.78



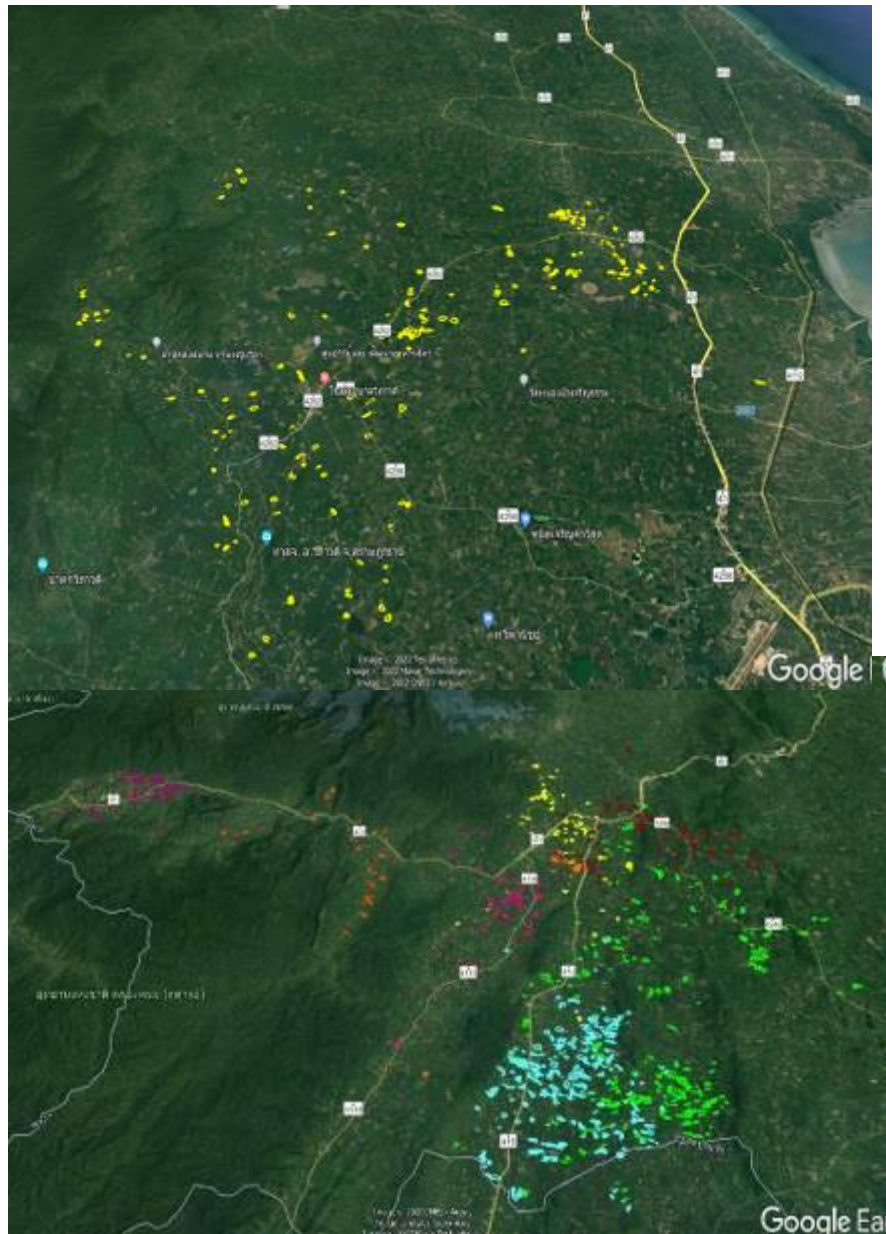
2. ข้อมูลเกษตรกรรายย่อยอิสระ (อ้างอิงภาคผนวก 1)

จำนวน เกษตรกร / สมาชิก Milestone B	ที่ตั้ง	ข้อมูลอ้างอิง GPS (เป็นทศนิยม)		การคาดก ารณ์การม ลิต FFB ประจำปี (ตัน/ปี)	สรุปพื้นที่ (ไร่) การรับรอง / พื้นที่ปลู ก	ความรับผิดชอบใดๆ
		ละติจูด	ลองจิจูด			
อ้างอิง ภาคผน วก 1	อ้างอิง ภาคผน วก 1	อ้างอิง ภาคผน วก 1	อ้างอิง ภาคผน วก 1	66,554.78	29,053.0 6/22,358 .50	<p>รายงานฉบับนี้มีวัตถุประสงค์เพื่อวิเคราะห์การเปลี่ยนแปลงการใช้ประโยชน์ที่ดินและกำหนดหนี้สินค่าทดแทนของสหกรณ์นิคมที่ดินพนม จำกัด โดยมีรายงาน 2 ฉบับ (19 พ.ค. 2564 และ 28 เม.ย. 2565) ตามลำดับ</p> <p>สมาชิกที่ได้รับการรับรองทั้งหมดคือสมาชิก 1,129 คน การประเมิน HCV อย่างง่าย เสร็จสิ้นตั้งแต่วันที่ 30 สิงหาคม 2019 การเคลียร์พื้นที่หลังเดือนพฤศจิกายน 2005 โดยไม่มีการประเมิน HCV ก่อนหน้านี้เสร็จสมบูรณ์ พื้นที่ที่เคลียร์โดยไม่มีการประเมิน HCV ล่วงหน้าตั้งแต่เดือนพฤศจิกายน 2005 ดำเนินการในวันที่ 03 ส.ค. 2020, 128.72 เฮกตาร์ของพื้นที่สมาชิกกลุ่มทั้งหมดต้องการการประเมิน LUC (LUCA), 77.69 Ha ของพื้นที่สมาชิกกลุ่มทั้งหมดที่วิเคราะห์โดย RSPO ระหว่าง LUCA (Ha), รายงาน LUCA เสร็จสิ้นเมื่อวันที่ 19 พฤษภาคม 2021, ผลการทบทวนวิธีการวิเคราะห์ LUC ผ่านแล้ว, 1.95 Ha ความรับผิดชอบในการอนุรักษ์ขั้นสุดท้าย และพื้นที่ฟื้นฟูสิ่งแวดล้อม 0.20 เฮกตาร์</p> <p>การถือครองที่ดินแยกต่างหาก 82 รายการที่มีการหักบัญชีที่ดินที่ไม่เป็นไปตามข้อกำหนดนั้น จำเป็นสำหรับการวิเคราะห์ความรับผิดชอบในการชดเชยพื้นที่รวมของการถือครองที่ดินแยกต่างหากทั้งหมดที่มีการหักบัญชีที่ดินที่ไม่เป็นไปตามข้อกำหนดคือ 506.67 ไร่ NCLC ดิบคือ 266.99 เฮกตาร์ และ FCL เท่ากับ 0 เฮกตาร์ พื้นที่ของเกษตรกรรายย่อยปลูกปาล์มน้ำมันภายในแนวกันชนของเขตชายฝั่ง พื้นที่ทั้งหมดที่ต้องแก้ไขคือ 1.43 เฮกตาร์</p>

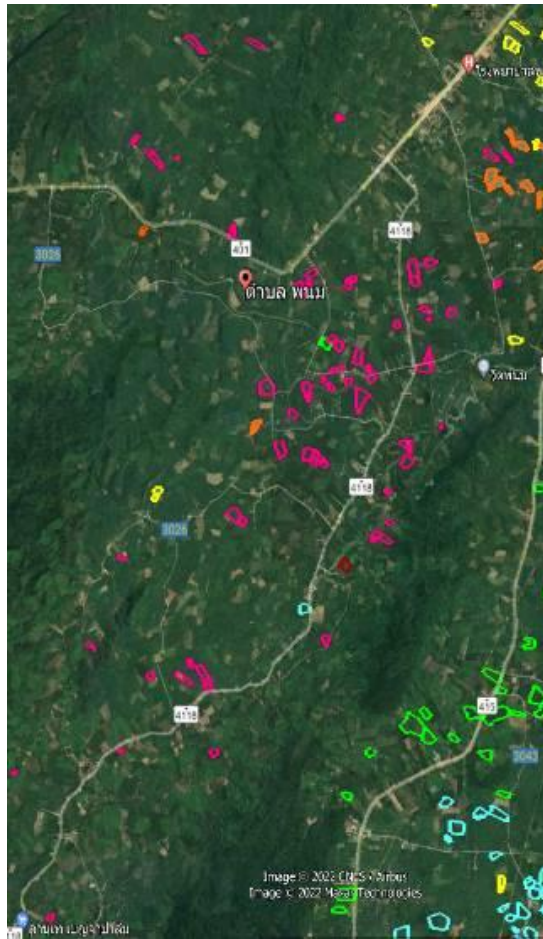
*อ้างอิงจากรายงาน Land User change Analysis ของ
สหกรณ์นิคมพนม จำกัด วันที่ 19 พฤษภาคม 2564 และ วันที่ 28 เมษายน 2565

3. แผนที่ที่ตั้งของกลุ่ม ISH

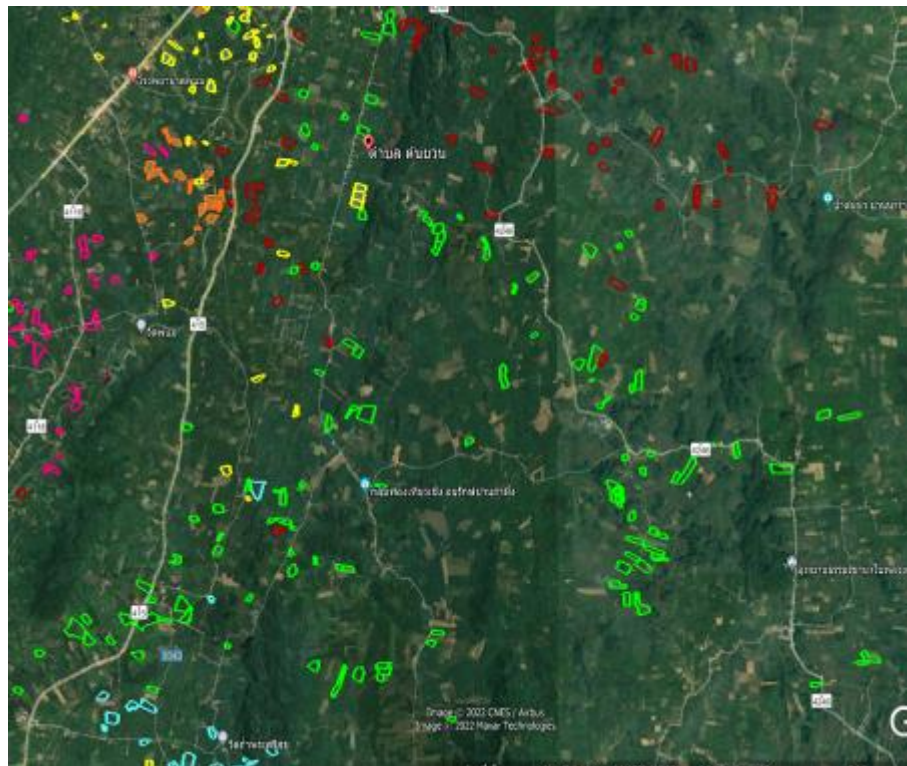
จำเอนพนม



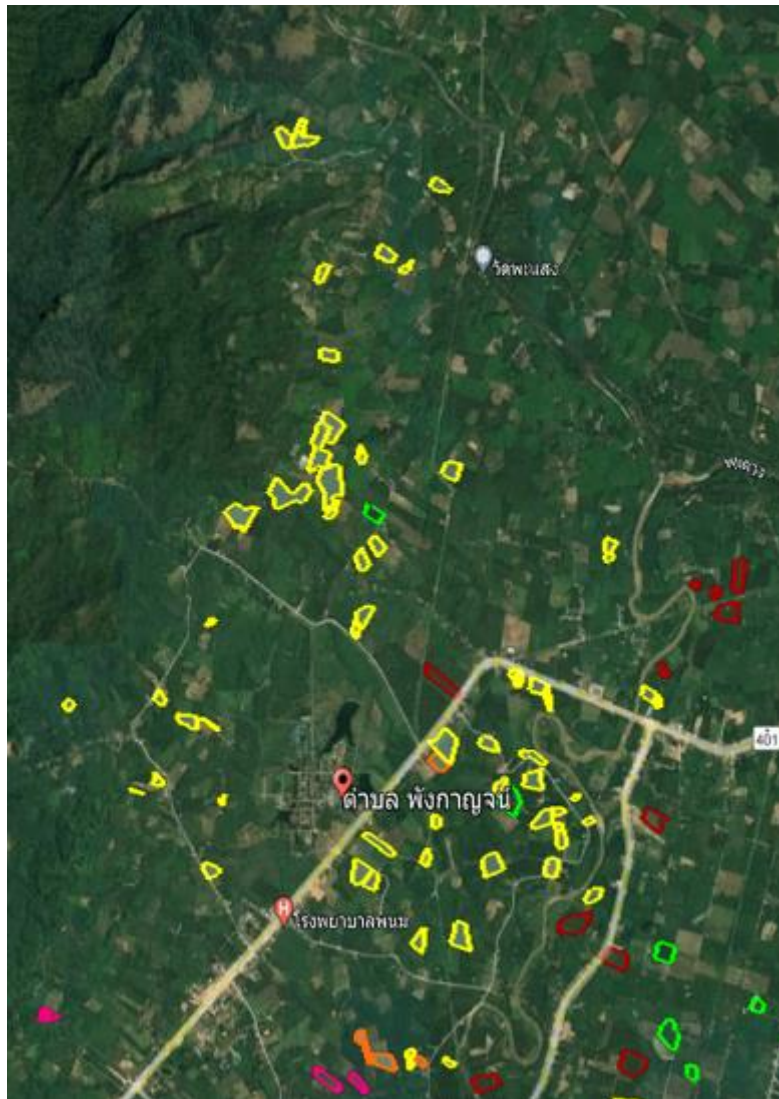
**ตำบลพนม
อำเภอพนม**



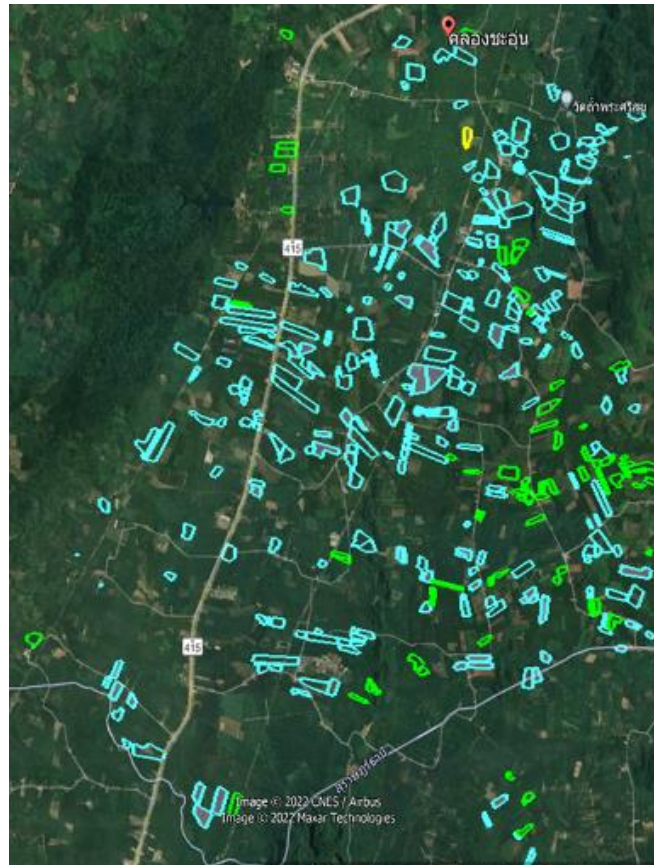
**ตำบลต้นยวน
อำเภอพนม**



ตำบลพังกาญจน์
อำเภอพนม



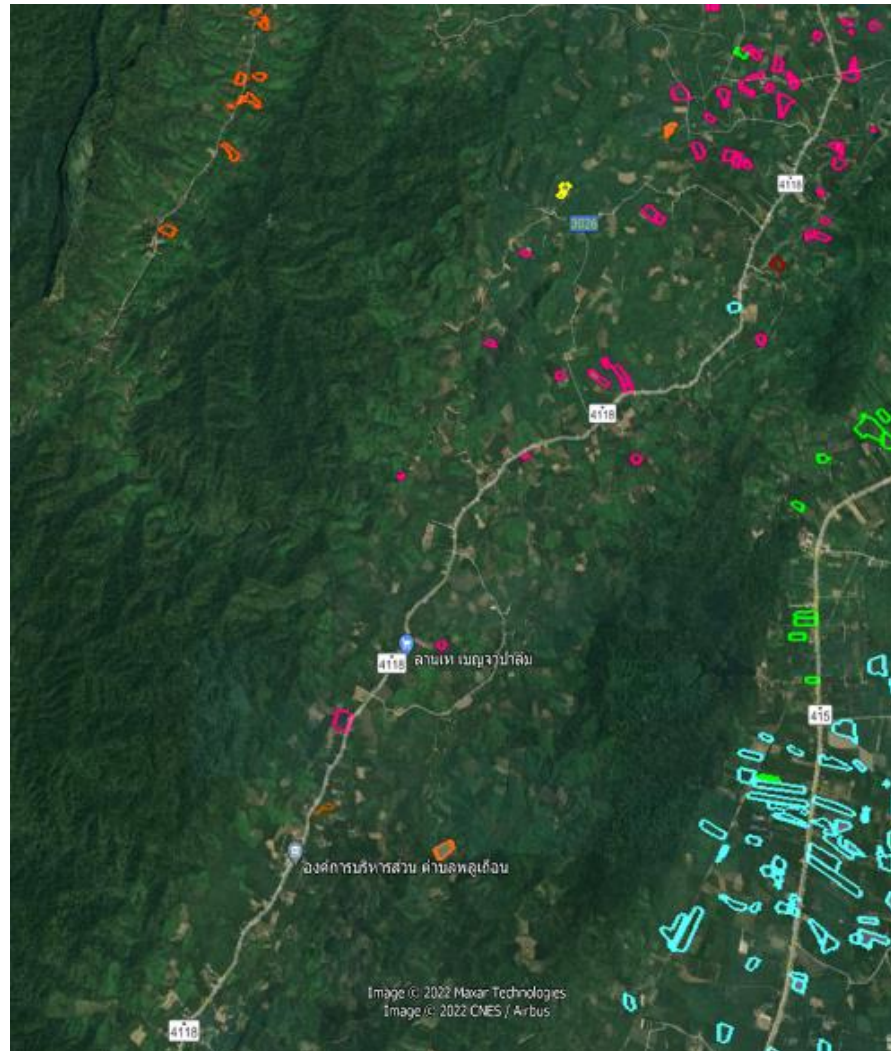
**ตำบลคลองชะอุ่น
อำเภอพนม**



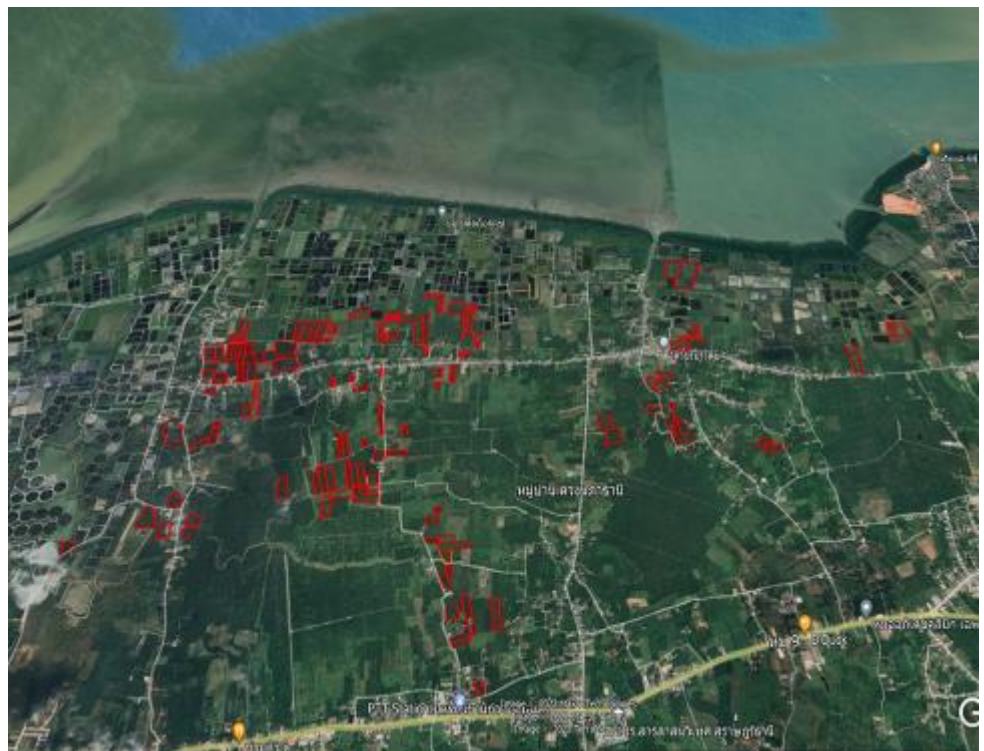
**ตำบลคลองตก
อำเภอพนม**



**ตำบลพลูเถื่อน
อำเภอพนม**



อำเภอกาญจนดิษฐ์



อำเภอภักดี



ทีมประเมิน

บูโร เวิร์ทัส เซอทิฟิเคชัน (M) เซ็นติเรียน เบอร์ฮัต เป็นสมาชิกของ บูโร เวิร์ทัส ซึ่งเป็นผู้นำระดับโลกด้านการทดสอบ ตรวจสอบ และรับรอง (TIC) โดยให้บริการคุณภาพสูงเพื่อช่วยให้ลูกค้ารับมือกับความท้าทายที่เพิ่มขึ้นในด้านคุณภาพ ความปลอดภัย การปกป้องสิ่งแวดล้อม และความรับผิดชอบต่อสังคม บูโร เวิร์ทัส ก่อตั้งขึ้นในปี พ.ศ. 2371 มีประสบการณ์มากกว่า 190 ปีในการให้การรับรองประเภทต่างๆ

และเป็นที่ยอมรับและรับรองโดยองค์กรระดับชาติและระดับนานาชาติที่สำคัญ

ผู้ประเมินที่ได้รับมอบหมายสำหรับการประเมินการต่ออายุการรับรองนี้ประกอบด้วยทีมผู้ตรวจประเมินดังต่อไปนี้

- **คุณ นิยม แส น ม ะ โ น :** จะรับผิดชอบในการเป็นหัวหน้าทีมผู้ตรวจประเมินและรับผิดชอบในการตรวจสอบในการตรวจสอบตามข้อกำหนดระบบการจัดการตามมาตรฐาน RSPO และแนวทางการรับรองกลุ่มสำหรับผลผลิตปาล์มทะเลลายสด การจัดการห่วงโซ่อุปทาน การปฏิบัติตามกฎหมาย การจัดการด้านแรงงาน หลักการปฏิบัติทางการเกษตรที่ดี การจัดการศัตรูพืชแบบผสมผสาน การใช้สารเคมีและปุ๋ย นิเวศวิทยาและสิ่งแวดล้อม รวมถึงประเด็นผลกระทบด้านสังคมจากกิจกรรมในสวนปาล์ม
- **คุณ สุวิวัฒน์ เณรตาก้อง :** จะรับผิดชอบในการตรวจสอบในการตรวจสอบด้านการปฏิบัติตามเกษตรที่ดี การจัดการศัตรูพืชแบบผสมผสาน การใช้สารเคมีและปุ๋ย การจัดการสิ่งแวดล้อม การปฏิบัติตามกฎหมายที่เกี่ยวข้อง การจัดการอาชีวอนามัยและความปลอดภัย รวมถึงประเด็นผลกระทบด้านสังคมจากกิจกรรมการทำสวนปาล์มน้ำมัน และแนวทางการรับรองกลุ่มสำหรับผลผลิตปาล์มทะเลลายสด การจัดการห่วงโซ่อุปทาน
- **คุณ วิไลศ เหม มี อ น ส ร ้อ ย :** เป็นผู้ตรวจประเมินและรับผิดชอบในการตรวจสอบตามข้อกำหนดระบบการจัดการตามมาตรฐาน RSPO และแนวทางการรับรองกลุ่มสำหรับผลผลิตปาล์มทะเลลายสด การจัดการห่วงโซ่อุปทาน การจัดการพื้นที่ที่มีคุณค่าต่อการอนุรักษ์สูง (HCV) การจัดการพลังงาน การจัดการก๊าซเรือนกระจก การปฏิบัติตามกฎหมาย หลักการปฏิบัติทางการเกษตรที่ดี การจัดการศัตรูพืชแบบผสมผสาน การใช้สารเคมีและปุ๋ย นิเวศวิทยาและสิ่งแวดล้อม



ขอเชิญผู้มีส่วนได้ส่วนเสียทั้งหมด:

ผู้มีส่วนได้ส่วนเสียที่สนใจได้รับเชิญให้แสดงความคิดเห็นหรือป้อนข้อมูลเกี่ยวกับประเด็นต่อไปที่เกี่ยวข้องกับผลการดำเนินงานของบริษัทและการปฏิบัติตามข้อกำหนดการรับรอง RSPO ของบริษัท

- การอนุรักษ์สิ่งแวดล้อมและสิ่งแวดล้อม
- ขั้นตอนการได้มาซึ่งที่ดินและ/หรือข้อพิพาทที่ดิน
- โอกาสในการจ้างงาน ค่าแรง ค่าล่วงเวลา และค่าแรงตามผลงาน
- การจัดหาที่อยู่อาศัย สุขาภิบาล สิ่งอำนวยความสะดวก และการสนับสนุนด้านการศึกษา
- แนวทางชุมชนและการพัฒนาชุมชน
- ประเด็นอื่นๆ ที่เกี่ยวข้องกับ RSPO

ความคิดเห็นหรือข้อสังเกตของคุณสามารถสื่อสารผ่านการประชุมกับทีมประเมินในระหว่างการตรวจสอบภาคสนามหรือเขียน/ส่งอีเมลถึง บิวโร เวนริทัส เซอทิฟิเคชัน (ดูรายละเอียดการติดต่อด้านล่าง) รายละเอียดการติดต่อสำหรับ BVC และตัวแทนของผู้รับการตรวจมีดังนี้:

บิวโร เวนริทัส เซอทิฟิเคชัน

สหกรณ์นิคมพนม จำกัด

นายนิยม แสนมะโน

นายธวัช ล่าสกุล/ผู้จัดการกลุ่ม ฯ

บริษัทบิวโร เวนริทัส เซอทิฟิเคชัน (ประเทศไทย) จำกัด
ชั้น 16 อาคารบางกอก ทาวเวอร์ ถนนเพชรบุรีตัดใหม่
แขวงบางกะปิ เขตห้วยขวาง
กรุงเทพฯ 10310 ประเทศไทย

308 หมู่ที่ 1 ตำบลพนม อำเภอพนม จังหวัดสุราษฎร์ธานี
84250 ประเทศไทย
โทรศัพท์: +66 084-1845672

โทรศัพท์: +66 2670 4800

โทรสาร: -

โทรสาร: +66 2718 1941

อีเมล: tawat.laskul@gmail.com

อีเมล: Niyom.sanmano@bureauveritas.com

บิวโร เวนริทัส เซอทิฟิเคชันขอขอบคุณสำหรับความคิดเห็นที่ได้รับภายใน 30 วันนับจากวันที่ในจดหมายแจ้งนี้
ความคิดเห็นและข้อมูลป้อนเข้าจะได้รับการพิจารณาในระหว่างการประเมิน
ข้อมูลที่ได้รับทั้งหมดจะถูกเก็บเป็นความลับและให้บริการสำหรับ บิวโร เวนริทัส เซอทิฟิเคชันและ RSPO เท่านั้น
เราขอขอบคุณสำหรับความคิดเห็นและการตอบกลับของคุณ

ขอแสดงความนับถือ

นายมุฮัมมัด อิกบาล บิน จายลาน

ผู้จัดการผลิตภัณฑ์ (ปาล์มน้ำมัน)



ภาคผนวก 1: รายชื่อเกษตรกรรายย่อยอิสระสำหรับ สหกรณ์นิคมพนม จำกัด

ลำดับ ที่	เลขที่สมาชิก	ชื่อ ภาษาไทย	แปลงเลข ที่	วันที่เข้าร่วม กลุ่ม	พิกัด		สถานที่ตั้งแปลง			พื้นที่รวม (ตามเอกสารสิทธิ์) (ไร่)	พื้นที่ปลูกปาล์ม (ไร่)
					ละติจูด	ลองจิจูด	ตำบล	อำเภอ	จังหวัด		
1	PK1.59.0 01	นาย ชุสิทธิ์ วิชิตชู	A	26-4-59	8.830045 81	98.82709 948	พังกาญ ฉะ	พนม	สุราษฎร์ ธานี	22.63	12.75
2	PK1.59.0 02	นาย มาโนชย์ พลายสวัสดิ์	A	26-4-59	8.838204 55	98.82717 753	พังกาญ ฉะ	พนม	สุราษฎร์ ธานี	11.19	8.69
		นาย มาโนชย์ พลายสวัสดิ์	B	26-4-59	8.837164 26	98.82696 885	พังกาญ ฉะ	พนม	สุราษฎร์ ธานี	14.69	9.06
		นาย มาโนชย์ พลายสวัสดิ์	C	26-4-59	8.838168 99	98.82853 255	พังกาญ ฉะ	พนม	สุราษฎร์ ธานี	4.88	4.88
		นาย มาโนชย์ พลายสวัสดิ์	D	26-4-59	8.842221 83	98.82990 388	พังกาญ ฉะ	พนม	สุราษฎร์ ธานี	6.94	6.94
		นาย มาโนชย์ พลายสวัสดิ์	E	26-4-59	8.831221 66	98.82706 256	พังกาญ ฉะ	พนม	สุราษฎร์ ธานี	22.69	13.38
3	PK1.59.0 03	นางสาว กัญญาณี วิชิตชู	A	26-4-59	8.832406 46	98.82683 466	พังกาญ ฉะ	พนม	สุราษฎร์ ธานี	50.00	9.94
4	PK1.59.0 04	นาย ประสาน ทองยวน	A	26-4-59	8.848581 29	98.83152 883	พังกาญ ฉะ	พนม	สุราษฎร์ ธานี	11.50	11.50
5	PK1.59.0 05	นาย นพมาศ ปีตะมะหะ	A	26-4-59	8.839835 04	98.83239 673	พังกาญ ฉะ	พนม	สุราษฎร์ ธานี	31.88	12.75
6	PK1.59.0 08	นาง จิรา สุขอุ้น	A	26-4-59	8.836940 42	98.83198 881	พังกาญ ฉะ	พนม	สุราษฎร์ ธานี	20.06	19.56
7	PK1.59.0 09	นาย เทพสุวรรณ พิทักษ์แทน	A	26-4-59	8.829664 26	98.82356 218	พนม	พนม	สุราษฎร์ ธานี	4.00	3.94



**BUREAU
VERITAS**

ลำดับ ที่	เลขที่สมา ชิก	ชื่อ ภาษาไทย	แปลงเล ขที่	วันที่เข้าร่วม กลุ่ม	พิกัด		สถานที่ตั้งแปลง			พื้นที่รวม (ตามเอกสารสิ ทธิ์) (ไร่)	พื้นที่ปลูกปาล์ม (ไร่)
					ละติจูด	ลองจิจูด	ตำบล	อำเภอ	จังหวัด		
8	PK1.59.0 10	นาย อุดมพร พลายสวัสดิ์	A	26-4-59	8.843280 18	98.83005 799	พังกาญ ฉะ	พนม	สุราษฎร์ ธานี	15.06	12.75
9	PK1.59.0 12	นาง นงเยาว์ พรหมภักดี	A	26-4-59	8.844654 56	98.82899 335	พังกาญ ฉะ	พนม	สุราษฎร์ ธานี	11.50	10.38
10	PK1.59.0 13	นาง จินดนา เขียวดำ	A	26-4-59	8.842264 56	98.82447 469	พังกาญ ฉะ	พนม	สุราษฎร์ ธานี	5.13	4.88
		นาง จินดนา เขียวดำ	B	26-4-59	8.841857 74	98.82493 868	พังกาญ ฉะ	พนม	สุราษฎร์ ธานี	21.56	5.63
11	PK1.59.0 14	นาย พัชรินทร์ เขียวดำ	A	26-4-59	8.841442 31	98.82631 208	พังกาญ ฉะ	พนม	สุราษฎร์ ธานี	20.06	20.06
12	PK1.59.0 15	นาย บำรุง ชัยขำนิ	A	26-4-59	8.847168 45	98.82755 530	พังกาญ ฉะ	พนม	สุราษฎร์ ธานี	18.13	18.13
		นาย บำรุง ชัยขำนิ	B	26-4-59	8.835514 38	98.75540 067	พังกาญ ฉะ	พนม	สุราษฎร์ ธานี	31.56	31.56
		นาย บำรุง ชัยขำนิ	C	26-4-59	8.836473 80	98.75638 218	พังกาญ ฉะ	พนม	สุราษฎร์ ธานี	12.06	12.06
		นาย บำรุง ชัยขำนิ	D	26-4-59	8.770646 98	98.76181 697	พังกาญ ฉะ	พนม	สุราษฎร์ ธานี	14.13	12.06
13	PK1.59.0 16	นาย ประเจิม กระทบ	A	26-4-59	8.846998 57	98.83191 150	พนม	พนม	สุราษฎร์ ธานี	9.25	9.25
		นาย ประเจิม กระทบ	B	26-4-59	8.840023 50	98.82910 461	พนม	พนม	สุราษฎร์ ธานี	17.31	17.31
14	PK1.59.0 17	นาย สมเศียร สาเรศ	A	26-4-59	8.838213 15	98.82622 265	พังกาญ ฉะ	พนม	สุราษฎร์ ธานี	10.06	9.25
15	PK1.59.0 18	นาง นฤมล ศรีสมทรัพย์	A	26-4-59	8.839171 95	98.82624 949	พังกาญ ฉะ	พนม	สุราษฎร์ ธานี	2.19	2.19



ลำดับ ที่	เลขที่สมา ชิก	ชื่อ ภาษาไทย	แปลงเล ขที่	วันที่เข้าร่วม กลุ่ม	พิกัด		สถานที่ตั้งแปลง			พื้นที่รวม (ตามเอกสารสิ ทธิ์) (ไร่)	พื้นที่ปลูกปาล์ม (ไร่)
					ละติจูด	ลองจิจูด	ตำบล	อำเภอ	จังหวัด		
		นาง นฤมล ศรีสมทรัพย์	B	26-4-59	8.840139 86	98.82643 091	พังกาญจ น	พนม	สุราษฎร์ธ านี	34.13	10.06
		นาง นฤมล ศรีสมทรัพย์	C	26-4-59	8.839351 93	98.82426 691	พังกาญจ น	พนม	สุราษฎร์ธ านี	39.38	22.06
16	PK1.59.0 20	นาย เรืองชัย พินเศษ	A	26-4-59	8.841000 70	98.82981 350	พังกาญจ น	พนม	สุราษฎร์ธ านี	9.19	1.81
		นาย เรืองชัย พินเศษ	B	26-4-59	8.846400 21	98.82887 432	พังกาญจ น	พนม	สุราษฎร์ธ านี	15.25	11.94
17	PK1.59.0 21	นาย ศักดิ์ชาย หวานแหวง	A	26-4-59	8.863148 75	98.84257 213	พังกาญจ น	พนม	สุราษฎร์ธ านี	10.00	8.56
18	PK1.59.0 22	นาย วัชรินทร์ รัตนพันธ์	A	26-4-59	8.839760 61	98.82782 248	พังกาญจ น	พนม	สุราษฎร์ธ านี	6.88	6.88
		นาย วัชรินทร์ รัตนพันธ์	B	26-4-59	8.839834 11	98.83031 420	พังกาญจ น	พนม	สุราษฎร์ธ านี	23.94	6.69
19	PK1.59.0 25	นาย ชัย บัวมณี	A	26-4-59	8.838847 31	98.82837 763	พังกาญจ น	พนม	สุราษฎร์ธ านี	8.88	8.38
20	PK1.59.0 26	นาย กุศล เขียวดำ	A	26-4-59	8.851150 42	98.83220 973	พังกาญจ น	พนม	สุราษฎร์ธ านี	5.56	5.56
		นาย กุศล เขียวดำ	B	26-4-59	8.850787 13	98.82894 504	พังกาญจ น	พนม	สุราษฎร์ธ านี	1.38	1.38
		นาย กุศล เขียวดำ	C	26-4-59	8.850108 85	98.82917 271	พังกาญจ น	พนม	สุราษฎร์ธ านี	5.63	5.25
		นาย กุศล เขียวดำ	D	26-4-59	8.842748 11	98.83358 674	พังกาญจ น	พนม	สุราษฎร์ธ านี	9.75	8.69
		นาย กุศล เขียวดำ	E	26-4-59	8.841255 57	98.83338 734	พังกาญจ น	พนม	สุราษฎร์ธ านี	19.38	16.94
		นาย กุศล เขียวดำ	F	26-4-59	8.842287 50	98.83516 932	พังกาญจ น	พนม	สุราษฎร์ธ านี	19.69	19.69
		นาย กุศล เขียวดำ	G	26-4-59	8.844196 50	98.83625 977	พังกาญจ น	พนม	สุราษฎร์ธ านี	13.19	13.19



ลำดับ ที่	เลขที่สมา ชิก	ชื่อ ภาษาไทย	แปลงเล ขที่	วันที่เข้าร่วม กลุ่ม	พิกัด		สถานที่ตั้งแปลง			พื้นที่รวม (ตามเอกสารสิ ทธิ์) (ไร่)	พื้นที่ปลูกปาล์ม (ไร่)
					ละติจูด	ลองจิจูด	ตำบล	อำเภอ	จังหวัด		
		นาย กุศล เขียวดำ	H	26-4-59	8.844939 01	98.83812 374	พังกาญจ น	พนม	สุราษฎร์ธ าน	20.94	20.94
		นาย กุศล เขียวดำ	I	26-4-59	8.842938 64	98.83490 530	พังกาญจ น	พนม	สุราษฎร์ธ าน	3.69	3.69
21	PK1.59.0 28	นาย อำนวย พินเศษ	A	26-4-59	8.848912 98	98.82502 629	พังกาญจ น	พนม	สุราษฎร์ธ าน	23.44	3.31
		นาย อำนวย พินเศษ	B	26-4-59	8.848877 74	98.82704 523	พังกาญจ น	พนม	สุราษฎร์ธ าน	12.81	4.69
22	PK2.59.0 01	นาย สำราญ ครรชิต	A	26-4-59	8.839327 79	98.79458 411	พังกาญจ น	พนม	สุราษฎร์ธ าน	7.88	7.88
		นาย สำราญ ครรชิต	B	26-4-59	8.838360 01	98.79466 649	พังกาญจ น	พนม	สุราษฎร์ธ าน	32.38	32.38
		นาย สำราญ ครรชิต	C	26-4-59	8.837727 46	98.79577 631	พังกาญจ น	พนม	สุราษฎร์ธ าน	38.19	38.19
		นาย สำราญ ครรชิต	D	26-4-59	8.836660 59	98.79660 444	พังกาญจ น	พนม	สุราษฎร์ธ าน	49.94	42.75
		นาย สำราญ ครรชิต	E	26-4-59	8.835702 30	98.79752 345	พังกาญจ น	พนม	สุราษฎร์ธ าน	22.13	22.13
		นาย สำราญ ครรชิต	F	26-4-59	8.835177 96	98.79804 209	พังกาญจ น	พนม	สุราษฎร์ธ าน	22.19	22.19
		นาย สำราญ ครรชิต	G	26-4-59	8.834255 66	98.79858 822	พังกาญจ น	พนม	สุราษฎร์ธ าน	49.44	22.31
		นาย สำราญ ครรชิต	H	26-4-59	8.887460 63	98.83927 840	พนม	พนม	สุราษฎร์ธ าน	39.63	26.31
		นาย สำราญ ครรชิต	I	26-4-59	8.880909 35	98.83330 582	พังกาญจ น	พนม	สุราษฎร์ธ าน	50.00	50.00
23	PK2.59.0 02	นางส ว ชนิพร ครรชิต	A	26-4-59	8.884340 54	98.84038 027	พังกาญจ น	พนม	สุราษฎร์ธ าน	7.31	5.81
		นางส ว ชนิพร ครรชิต	B	26-4-59	8.897065 41	98.68251 520	พังกาญจ น	พนม	สุราษฎร์ธ าน	49.06	38.75



**BUREAU
VERITAS**

ลำดับ ที่	เลขที่สมา ชิก	ชื่อ ภาษาไทย	แปลงเล ขที่	วันที่เข้าร่วม กลุ่ม	พิกัด		สถานที่ตั้งแปลง			พื้นที่รวม (ตามเอกสารสิ ทธิ์) (ไร่)	พื้นที่ปลูกปาล์ม (ไร่)
					ละติจูด	ลองจิจูด	ตำบล	อำเภอ	จังหวัด		
24	PK2.59.0 03	นาย ธีญ วรรณชิต	A	26-4-59	8.882528 75	98.83404 179	ตันยวน	พนม	สุราษฎร์ ธานี	17.88	17.88
		นาย ธีญ วรรณชิต	B	26-4-59	8.883413 81	98.83102 182	พังกาญ ฉะ	พนม	สุราษฎร์ ธานี	39.19	27.25
		นาย ธีญ วรรณชิต	C	26-4-59	8.894411 69	98.68904 789	พังกาญ ฉะ	พนม	สุราษฎร์ ธานี	41.81	29.25
		นาย ธีญ วรรณชิต	D	26-4-59	8.890439 80	98.84720 818	พังกาญ ฉะ	พนม	สุราษฎร์ ธานี	14.38	8.31
25	PK2.59.0 04	นาย ประพันธ์ ม่วงมณี	A	26-4-59	8.895669 46	98.82997 933	พังกาญ ฉะ	พนม	สุราษฎร์ ธานี	10.56	5.31
26	PK2.59.0 05	นาย ชัยวัฒน์ วิชัย	A	26-4-59	8.891340 47	98.83809 432	พนม	พนม	สุราษฎร์ ธานี	10.88	10.88
		นาย ชัยวัฒน์ วิชัย	A	26-4-59	8.891340 47	98.83809 432	พนม	พนม	สุราษฎร์ ธานี	0.19	0.19
27	PK2.59.0 06	นาง เยาวลักษณ์ บุญสุข	A	26-4-59	8.893484 43	98.83873 005	พังกาญ ฉะ	พนม	สุราษฎร์ ธานี	1.75	1.75
28	PK2.59.0 07	นาย สมบูรณ์ ย่องบุตร	A	26-4-59	8.898146 74	98.84842 377	พังกาญ ฉะ	พนม	สุราษฎร์ ธานี	19.94	19.94
		นาย สมบูรณ์ ย่องบุตร	B	26-4-59	8.888739 67	98.84805 474	พังกาญ ฉะ	พนม	สุราษฎร์ ธานี	4.31	4.31
29	PK2.59.0 08	นาย สมศักดิ์ ธรรมบำรุง	A	26-4-59	8.878807 60	98.80768 623	พังกาญ ฉะ	พนม	สุราษฎร์ ธานี	37.50	6.63
30	PK2.59.0 09	นาง พัชรินทร์ สารภี	A	26-4-59	8.742303 07	98.73970 605	พะแสง	บ้านตา ขุน	สุราษฎร์ ธานี	23.88	23.88
31	PK2.59.0 10	นาย สมาน แพร่งรักษ์	A	26-4-59	8.874178 13	98.81085 365	พังกาญ ฉะ	พนม	สุราษฎร์ ธานี	10.00	9.06
		นาย สมาน แพร่งรักษ์	B	26-4-59	8.873472 62	98.81086 310	พังกาญ ฉะ	พนม	สุราษฎร์ ธานี	11.75	11.75
32	PK2.59.0 12	นาย สุรินทร์ ทองพูน	A	26-4-59	8.890037 44	98.83687 613	พังกาญ ฉะ	พนม	สุราษฎร์ ธานี	24.75	8.00



ลำดับ ที่	เลขที่สมา ชิก	ชื่อ ภาษาไทย	แปลงเล ขที่	วันที่เข้าร่วม กลุ่ม	พิกัด		สถานที่ตั้งแปลง			พื้นที่รวม (ตามเอกสารสิ ทธิ์) (ไร่)	พื้นที่ปลูกปาล์ม (ไร่)
					ละติจูด	ลองจิจูด	ตำบล	อำเภอ	จังหวัด		
33	PK2.59.0 14	นาย อรัญ กล่อมเจริญ	A	26-4-59	8.895571 90	98.83427 240	พังกานู น	พนม	สุราษฎร์ ธานี	13.75	13.75
		นาย อรัญ กล่อมเจริญ	B	26-4-59	8.893863 26	98.83627 414	พังกานู น	พนม	สุราษฎร์ ธานี	23.50	18.50
34	PK2.59.0 16	นาย คมกฤษ คุณวิจิตร	A	26-4-59	8.893351 08	98.82388 652	พังกานู น	พนม	สุราษฎร์ ธานี	36.69	36.69
35	PK2.59.0 17	นาง อำนวย คุณวิจิตร	A	26-4-59	8.889560 65	98.82275 143	พังกานู น	พนม	สุราษฎร์ ธานี	30.50	30.50
36	PK2.59.0 18	นาง อารีย์ รักกะเปา	A	26-4-59	8.897289 01	98.83102 455	พะแสง	บ้านตา ขุน	สุราษฎร์ ธานี	21.44	21.44
		นาง อารีย์ รักกะเปา	B	26-4-59	8.911120 05	98.83341 949	พะแสง	บ้านตา ขุน	สุราษฎร์ ธานี	1.56	1.56
		นาง อารีย์ รักกะเปา	C	26-4-59	8.911155 86	98.83260 085	พะแสง	บ้านตา ขุน	สุราษฎร์ ธานี	9.94	9.94
37	PK2.59.0 19	นาย วิจิตร วงศ์ประสิทธิ์	A	26-4-59	8.891325 96	98.82597 940	พังกานู น	พนม	สุราษฎร์ ธานี	10.13	10.13
38	PK2.59.0 20	นาย เยื้อง วรรณะ	A	26-4-59	8.873077 37	98.81634 749	พังกานู น	พนม	สุราษฎร์ ธานี	48.69	18.88
39	PK2.59.0 21	นางสาว อรรวรรณ รักกะเปา	A	26-4-59	8.898799 72	98.83142 406	พังกานู น	พนม	สุราษฎร์ ธานี	17.00	17.00
40	PK2.59.0 22	นาย สมพิช รักกะเปา	A	26-4-59	8.901775 01	98.83022 209	พังกานู น	พนม	สุราษฎร์ ธานี	24.56	12.06
		นาย สมพิช รักกะเปา	B	26-4-59	8.902968 40	98.82898 454	พังกานู น	พนม	สุราษฎร์ ธานี	12.31	12.31
41	PK2.59.0 23	นาย สุวารีย์ รักกะเปา	A	26-4-59	8.902553 28	98.83107 671	พังกานู น	พนม	สุราษฎร์ ธานี	14.50	10.81
		นาย สุวารีย์ รักกะเปา	B	26-4-59	8.902933 48	98.83174 051	พังกานู น	พนม	สุราษฎร์ ธานี	13.25	13.25
42	T1.59.00 1	นาง พรรณเพ็ญ รอดเจริญ	A	23-4-59	8.875184 43	98.85663 681	ตันยวน	พนม	สุราษฎร์ ธานี	14.81	11.94



**BUREAU
VERITAS**

ลำดับ ที่	เลขที่สมา ชิก	ชื่อ ภาษาไทย	แปลงเล ขที่	วันที่เข้าร่วม กลุ่ม	พิกัด		สถานที่ตั้งแปลง			พื้นที่รวม (ตามเอกสารสิ ทธิ์) (ไร่)	พื้นที่ปลูกปาล์ม (ไร่)
					ละติจูด	ลองจิจูด	ตำบล	อำเภอ	จังหวัด		
43	T1.59.00 2	นาง พรพิมล อาจกระโทก	A	23-4-59	8.866453 64	98.85091 054	ต้นยวน	พนม	สุราษฎร์ ธานี	16.94	10.31
		นาง พรพิมล อาจกระโทก	B	23-4-59	8.858267 43	98.84996 802	ต้นยวน	พนม	สุราษฎร์ ธานี	40.44	7.06
		นาง พรพิมล อาจกระโทก	C	23-4-59	8.689020 57	98.77168 628	คลองชะ อุ่น	พนม	สุราษฎร์ ธานี	15.13	15.13
44	T1.59.00 3	นาย วิสุทธิ์ วิชิตเชื้อ	A	23-4-59	8.883001 25	98.86149 965	พังกาญจ น	พนม	สุราษฎร์ ธานี	71.50	21.38
45	T1.59.00 4	นาย ปราโมทย์ เพชรแก้ว	A	23-4-59	8.869476 67	98.85588 416	ต้นยวน	พนม	สุราษฎร์ ธานี	7.69	4.56
		นาย ปราโมทย์ เพชรแก้ว	B	23-4-59	8.945049 64	98.88485 462	พรุไทย	บ้านตาข น	สุราษฎร์ ธานี	10.50	9.13
46	T1.59.00 6	นาย วัชรินทร์ นาคบำรุง	A	23-4-59	8.846422 33	98.86039 476	พนม	พนม	สุราษฎร์ ธานี	10.00	9.06
47	T1.59.00 7	นาย ชัยพักษ์ เดชมนต์	A	23-4-59	8.844502 33	98.87942 954	ต้นยวน	พนม	สุราษฎร์ ธานี	10.00	8.06
		นาย ชัยพักษ์ เดชมนต์	B	23-4-59	8.843923 17	98.87858 397	ต้นยวน	พนม	สุราษฎร์ ธานี	8.44	8.44
		นาย ชัยพักษ์ เดชมนต์	C	23-4-59	8.858464 69	98.86948 471	ต้นยวน	พนม	สุราษฎร์ ธานี	7.56	6.94
		นาย ชัยพักษ์ เดชมนต์	D	23-4-59	8.857532 92	98.86913 945	ต้นยวน	พนม	สุราษฎร์ ธานี	8.69	7.56
48	T1.59.00 8	นางสาว สาธิตร์ คุณวิจิตร	A	23-4-59	8.870243 57	98.85094 540	ต้นยวน	พนม	สุราษฎร์ ธานี	20.00	14.00
49	T1.59.00 9	นาง พาณี เดชมนต์	A	23-4-59	8.826935 19	98.85027 170	ต้นยวน	พนม	สุราษฎร์ ธานี	6.81	6.81
		นาง พาณี เดชมนต์	B	23-4-59	8.870912 10	98.84894 427	ต้นยวน	พนม	สุราษฎร์ ธานี	27.81	23.19
50	T1.59.01 0	นาง สร้อยประดี แป้นมณี	A	23-4-59	8.879784 83	98.87167 818	ต้นยวน	พนม	สุราษฎร์ ธานี	3.75	3.75



**BUREAU
VERITAS**

ลำดับ ที่	เลขที่สมา ชิก	ชื่อ ภาษาไทย	แปลงเล ขที่	วันที่เข้าร่วม กลุ่ม	พิกัด		สถานที่ตั้งแปลง			พื้นที่รวม (ตามเอกสารสิ ทธิ์) (ไร่)	พื้นที่ปลูกปาล์ม (ไร่)
					ละติจูด	ลองจิจูด	ตำบล	อำเภอ	จังหวัด		
51	T1.59.01 1	นาง มณฑา จินดาวรรณ	A	23-4-59	8.847231 16	98.87101 650	ตันยวน	พนม	สุราษฎร์ ธานี	24.25	24.25
		นาง มณฑา จินดาวรรณ	B	23-4-59	8.848939 96	98.86892 423	ตันยวน	พนม	สุราษฎร์ ธานี	25.44	24.94
		นาง มณฑา จินดาวรรณ	C	23-4-59	8.850197 37	98.86930 574	ตันยวน	พนม	สุราษฎร์ ธานี	25.00	25.00
		นาง มณฑา จินดาวรรณ	D	23-4-59	8.851590 49	98.86978 725	ตันยวน	พนม	สุราษฎร์ ธานี	24.50	24.50
52	T1.59.01 4	นาง อาลัย ทั้งทอง	A	23-4-59	8.880949 19	98.86470 187	ตันยวน	พนม	สุราษฎร์ ธานี	23.19	20.88
53	T1.59.01 5	นาง เกศณี แสงแดง	A	23-4-59	8.880020 41	98.87287 864	ตันยวน	พนม	สุราษฎร์ ธานี	10.44	7.00
		นาง เกศณี แสงแดง	B	23-4-59	8.879821 26	98.87241 486	ตันยวน	พนม	สุราษฎร์ ธานี	35.75	6.44
		นาง เกศณี แสงแดง	C	23-4-59	8.878184 19	98.87269 737	ตันยวน	พนม	สุราษฎร์ ธานี	18.13	14.63
54	T1.59.01 6	นาย สราวุธ สัมพันธ์	A	23-4-59	8.878285 15	98.87708 112	ตันยวน	พนม	สุราษฎร์ ธานี	32.38	21.38
		นาย สราวุธ สัมพันธ์	B	23-4-59	8.821883 54	98.88964 900	ตันยวน	พนม	สุราษฎร์ ธานี	36.50	6.69
55	T1.59.01 7	นาง วันเพ็ญ ชาวตะ	A	23-4-59	8.851337 79	98.87140 613	ตันยวน	พนม	สุราษฎร์ ธานี	31.31	17.75
56	T1.59.01 8	นาง ยวนทิพย์ คงขาว	A	23-4-59	8.859179 37	98.86982 096	ตันยวน	พนม	สุราษฎร์ ธานี	24.81	9.75
		นาง ยวนทิพย์ คงขาว	B	23-4-59	8.852902 81	98.87201 491	ตันยวน	พนม	สุราษฎร์ ธานี	11.50	8.31
57	T1.59.01 9	นาง จารุวรรณ สุทิน	A	23-4-59	8.861512 14	98.86731 913	ตันยวน	พนม	สุราษฎร์ ธานี	25.25	24.75
58	T1.59.02 0	นาง ประเนียบ วิเศษมาก	A	23-4-59	8.881905 94	98.85920 810	ตันยวน	พนม	สุราษฎร์ ธานี	23.06	9.50



BUREAU
VERITAS

ลำดับ ที่	เลขที่สมา ชิก	ชื่อ ภาษาไทย	แปลงเล ขที่	วันที่เข้าร่วม กลุ่ม	พิกัด		สถานที่ตั้งแปลง			พื้นที่รวม (ตามเอกสารสิ ทธิ์) (ไร่)	พื้นที่ปลูกปาล์ม (ไร่)
					ละติจูด	ลองจิจูด	ตำบล	อำเภอ	จังหวัด		
59	T2.59.00 1	นาง แวววิมล ดันสกุล	A	25-4-59	8.868570 24	98.90683 327	ตันยวน	พนม	สุราษฎร์ ธานี	4.88	3.63
60	T2.59.00 2	นาง ณีภารัตน์ อ้นศิริ	A	25-4-59	8.865875 41	98.90937 137	ตันยวน	พนม	สุราษฎร์ ธานี	18.06	8.31
61	T2.59.00 3	นาง ยุพิน ศิริสังกาศ	A	25-4-59	8.819723 03	98.89410 548	ตันยวน	พนม	สุราษฎร์ ธานี	33.75	7.06
62	T2.59.00 5	นาย สังคม เทพทัศน์	A	25-4-59	8.867191 88	98.93266 263	ตันยวน	พนม	สุราษฎร์ ธานี	18.31	15.56
63	T2.59.00 6	นาย วัชระ ฤกษ์ดี	A	25-4-59	8.847150 03	98.90176 409	ตันยวน	พนม	สุราษฎร์ ธานี	33.31	27.75
64	T2.59.00 7	นาย กลั่น ขนุนอ่อน	A	25-4-59	8.868416 21	98.90579 651	ตันยวน	พนม	สุราษฎร์ ธานี	19.00	11.56
65	T2.59.00 8	นาย สมศักดิ์ วุฒิกฤษ	A	25-4-59	8.848877 73	98.90203 646	ตันยวน	พนม	สุราษฎร์ ธานี	10.00	3.50
66	T2.59.00 9	นาย สุรพงษ์ ชัยแข่ง	A	25-4-59	8.892138 06	98.86485 239	เขาวง	บ้านตา ขุน	สุราษฎร์ ธานี	19.44	18.13
67	T2.59.01 0	นาง วิมล ประจ	A	25-4-59	8.888058 25	98.86359 874	ตันยวน	พนม	สุราษฎร์ ธานี	37.63	17.63
		นาง วิมล ประจ	B	25-4-59	8.890762 79	98.86372 508	ตันยวน	พนม	สุราษฎร์ ธานี	9.06	9.06
68	T2.59.01 2	นาย แदनชัย น้อมเกตุ	A	25-4-59	8.893887 07	98.87431 093	ตันยวน	พนม	สุราษฎร์ ธานี	5.63	5.63
69	T2.59.01 4	นางสาว จวีวรรณ กุลจู้	A	25-4-59	8.885625 59	98.86491 844	ตันยวน	พนม	สุราษฎร์ ธานี	13.75	4.69
70	T2.59.01 5	นาง สมบูรณ์ ศิลปวงค์	A	25-4-59	8.897132 93	98.87038 968	ตันยวน	พนม	สุราษฎร์ ธานี	8.06	8.06
		นาง สมบูรณ์ ศิลปวงค์	B	25-4-59	8.896264 33	98.86961 688	ตันยวน	พนม	สุราษฎร์ ธานี	1.50	1.50
71	T2.59.01 6	นาย สมคิด สุวรรณวงศ์	A	25-4-59	8.881932 38	98.88343 736	ตันยวน	พนม	สุราษฎร์ ธานี	8.88	8.88



**BUREAU
VERITAS**

ลำดับ ที่	เลขที่สมา ชิก	ชื่อ ภาษาไทย	แปลงเล ขที่	วันที่เข้าร่วม กลุ่ม	พิกัด		สถานที่ตั้งแปลง			พื้นที่รวม (ตามเอกสารสิ ทธิ์) (ไร่)	พื้นที่ปลูกปาล์ม (ไร่)
					ละติจูด	ลองจิจูด	ตำบล	อำเภอ	จังหวัด		
72	T3.59.00 1	นาง เพ็ญจิตร เรืองไชย	A	15-3-59	8.847119 92	98.86340 468	ตันยวน	พนม	สุราษฎร์ ธานี	12.13	12.00
73	T3.59.00 2	นางสาว จรรยา โภคัย	A	15-3-59	8.822037 47	98.86270 462	ตันยวน	พนม	สุราษฎร์ ธานี	12.88	12.75
74	T3.59.00 4	นางสาว วนิดา สงพัฒน์แก้ว	A	15-3-59	8.792781 23	98.85164 028	ตันยวน	พนม	สุราษฎร์ ธานี	26.50	10.13
		นางสาว วนิดา สงพัฒน์แก้ว	B	15-3-59	8.790430 37	98.85387 805	ตันยวน	พนม	สุราษฎร์ ธานี	12.31	3.31
75	T3.59.00 5	นางสาว อนิสรา แซ่ตัน	A	15-3-59	8.829153 89	98.85704 566	ตันยวน	พนม	สุราษฎร์ ธานี	11.06	11.06
76	T3.59.00 6	นาง วนิดา แซ่ตัน	A	15-3-59	8.817432 25	98.83696 268	ตันยวน	พนม	สุราษฎร์ ธานี	10.00	10.00
		นาง วนิดา แซ่ตัน	B	15-3-59	8.817704 31	98.83859 938	คลองชะ อุ่น	พนม	สุราษฎร์ ธานี	7.06	7.06
		นาง วนิดา แซ่ตัน	C	15-3-59	8.810512 61	98.85908 064	คลองชะ อุ่น	พนม	สุราษฎร์ ธานี	2.75	2.63
77	T3.59.00 7	นาย ชนนีพัฒน์ บุญลึก	A	15-3-59	8.806877 95	98.86313 759	ตันยวน	พนม	สุราษฎร์ ธานี	35.56	6.06
78	T3.59.00 8	นาง จิราภรณ์ อยู่สกุล	A	15-3-59	8.831705 56	98.75411 187	พนม	พนม	สุราษฎร์ ธานี	18.63	18.63
79	T3.59.00 9	นาย ชีระ รอดเจริญ	A	15-3-59	8.795844 08	98.86656 969	ตันยวน	พนม	สุราษฎร์ ธานี	54.50	54.50
		นาย ชีระ รอดเจริญ	B	15-3-59	8.798530 33	98.86608 680	ตันยวน	พนม	สุราษฎร์ ธานี	39.06	39.06
		นาย ชีระ รอดเจริญ	C	15-3-59	8.798275 82	98.86263 155	ตันยวน	พนม	สุราษฎร์ ธานี	28.38	24.13



ลำดับ ที่	เลขที่สมา ชิก	ชื่อ ภาษาไทย	แปลงเล ขที่	วันที่เข้าร่วม กลุ่ม	พิกัด		สถานที่ตั้งแปลง			พื้นที่รวม (ตามเอกสารสิ ทธิ์) (ไร่)	พื้นที่ปลูกปาล์ม (ไร่)
					ละติจูด	ลองจิจูด	ตำบล	อำเภอ	จังหวัด		
		นาย ชีระ รอดเจริญ	D	15-3-59	8.798911 15	98.86870 546	ต้นยวน	พนม	สุราษฎร์ ธานี	8.25	7.75
		นาย ชีระ รอดเจริญ	E	15-3-59	8.798640 41	98.87048 779	ต้นยวน	พนม	สุราษฎร์ ธานี	14.69	12.06
		นาย ชีระ รอดเจริญ	F	15-3-59	8.797283 14	98.86906 066	ต้นยวน	พนม	สุราษฎร์ ธานี	12.00	12.00
80	T3.59.01 0	นาง พิสมร เพชรทอง	A	15-3-59	8.806256 88	98.84752 478	คลองชะ อุ่น	พนม	สุราษฎร์ ธานี	9.69	9.69
81	T3.59.01 1	นาย อัจฉรงค์ ฤทธิกุล	A	15-3-59	8.809733 86	98.85680 761	ต้นยวน	พนม	สุราษฎร์ ธานี	12.06	12.06
82	T3.59.01 2	นาง เอมอร ดำแดง	A	15-3-59	8.801319 27	98.85012 743	คลองชะ อุ่น	พนม	สุราษฎร์ ธานี	7.69	7.69
		นาง เอมอร ดำแดง	B	15-3-59	8.816338 30	98.86072 435	ต้นยวน	พนม	สุราษฎร์ ธานี	19.25	7.31
83	T3.59.01 3	นาย ประสิทธิ์ คงชนะ	A	15-3-59	8.788824 03	98.86377 163	ต้นยวน	พนม	สุราษฎร์ ธานี	45.00	21.00
84	T3.59.01 4	นาง รัตนา บุญญะ	A	15-3-59	8.788782 09	98.84866 853	ต้นยวน	พนม	สุราษฎร์ ธานี	20.63	20.63
85	T3.59.01 5	นาย ประสงค์ แก้วดำ	A	15-3-59	8.780847 68	98.84423 456	ต้นยวน	พนม	สุราษฎร์ ธานี	9.88	9.88
86	T3.59.01 6	นาย จลอง บุญญะ	A	15-3-59	8.790881 10	98.85000 432	ต้นยวน	พนม	สุราษฎร์ ธานี	39.50	18.56
87	T3.59.01 8	นาง ปรีดา ลินทร์รอด	A	15-3-59	8.779014 68	98.85210 947	ต้นยวน	พนม	สุราษฎร์ ธานี	9.75	9.75
88	T3.59.01 9	นาง เพ็ญศรี แก้วดำ	A	15-3-59	8.780459 57	98.84627 146	ต้นยวน	พนม	สุราษฎร์ ธานี	16.50	7.38



**BUREAU
VERITAS**

ลำดับ ที่	เลขที่สมา ชิก	ชื่อ ภาษาไทย	แปลงเล ขที่	วันที่เข้าร่วม กลุ่ม	พิกัด		สถานที่ตั้งแปลง			พื้นที่รวม (ตามเอกสารสิ ทธิ์) (ไร่)	พื้นที่ปลูกปาล์ม (ไร่)
					ละติจูด	ลองจิจูด	ตำบล	อำเภอ	จังหวัด		
89	T3.59.02 0	นาง สมศรี คงชนะ	A	15-3-59	8.781772 18	98.84888 959	ตันยวน	พนม	สุราษฎร์ ธานี	17.31	17.31
90	T3.59.02 1	นาง แต้ รอดเจริญ	A	15-3-59	8.786068 62	98.84885 148	ตันยวน	พนม	สุราษฎร์ ธานี	14.38	14.38
91	T3.59.02 2	นาง ตุง หนูบุญ	A	15-3-59	8.788955 70	98.85309 665	ตันยวน	พนม	สุราษฎร์ ธานี	25.63	8.00
		นาง ตุง หนูบุญ	B	15-3-59	8.788467 65	98.85410 614	ตันยวน	พนม	สุราษฎร์ ธานี	0.00	2.00
92	T3.59.02 3	นาง ศิว บุญลึก	A	15-3-59	8.807501 53	98.86168 245	ตันยวน	พนม	สุราษฎร์ ธานี	35.56	31.88
		นาง ศิว บุญลึก	B	15-3-59	8.808549 89	98.85930 871	ตันยวน	พนม	สุราษฎร์ ธานี	7.50	7.50
93	T3.59.02 4	นาง ถนอมศรี สัมพันธ์	A	15-3-59	8.790000 87	98.86647 176	ตันยวน	พนม	สุราษฎร์ ธานี	12.50	9.88
94	T3.59.02 5	นาย สมชาย นามบุตร	A	15-3-59	8.808751 23	98.89405 405	พรุไทย	บ้านตา ขุน	สุราษฎร์ ธานี	28.31	20.13
95	T3.59.02 6	นาง พรทิพย์ เกตุกัน	A	15-3-59	8.794973 04	98.85914 108	ตันยวน	พนม	สุราษฎร์ ธานี	45.00	28.50
96	T3.59.02 7	นาย อนันต์ สัมพันธ์	A	15-3-59	8.789852 58	98.85675 160	ตันยวน	พนม	สุราษฎร์ ธานี	50.19	23.06
97	T3.59.02 9	นาง จันทนา นาคจิตร	A	15-3-59	8.797521 80	98.87950 843	ตันยวน	พนม	สุราษฎร์ ธานี	50.00	50.00
98	T3.59.03 0	นาง สุญาทิกา นาคจิตร	A	15-3-59	8.792162 09	98.86486 155	ตันยวน	พนม	สุราษฎร์ ธานี	55.69	12.19
99	T3.59.03 1	นาย ส้าราญ ขุนเพชร	A	15-3-59	8.798639 73	98.89767 595	ตันยวน	พนม	สุราษฎร์ ธานี	26.63	23.63



**BUREAU
VERITAS**

ลำดับ ที่	เลขที่สมา ชิก	ชื่อ ภาษาไทย	แปลงเล ขที่	วันที่เข้าร่วม กลุ่ม	พิกัด		สถานที่ตั้งแปลง			พื้นที่รวม (ตามเอกสารสิ ทธิ์) (ไร่)	พื้นที่ปลูกปาล์ม (ไร่)
					ละติจูด	ลองจิจูด	ตำบล	อำเภอ	จังหวัด		
100	T3.59.03 3	นาง เรณู อยู่สกุล	A	15-3-59	8.736248 00	98.87419 146	ตันยวน	พนม	สุราษฎร์ ธานี	39.81	24.00
101	T3.59.03 4	นาง จรรยา แม้นเมฆ	A	15-3-59	8.763676 88	98.88639 304	ตันยวน	พนม	สุราษฎร์ ธานี	19.00	18.13
102	T3.59.03 5	นาย สง่า สุทธิราช	A	15-3-59	8.751103 74	98.88532 402	ตันยวน	พนม	สุราษฎร์ ธานี	8.56	8.25
		นาย สง่า สุทธิราช	B	15-3-59	8.750624 01	98.88422 405	ตันยวน	พนม	สุราษฎร์ ธานี	40.81	11.75
103	T3.59.03 6	นางสาว วัลภา แก้วเอก	A	15-3-59	8.785686 73	98.86760 990	ตันยวน	พนม	สุราษฎร์ ธานี	20.00	18.50
104	T3.59.03 7	นางสาว กลมวรรณ จันทรเขี้ยว	A	15-3-59	8.758059 25	98.88451 270	ตันยวน	พนม	สุราษฎร์ ธานี	20.88	20.88
		นางสาว กลมวรรณ จันทรเขี้ยว	B	15-3-59	8.759009 01	98.88458 514	ตันยวน	พนม	สุราษฎร์ ธานี	15.00	14.38
		นางสาว กลมวรรณ จันทรเขี้ยว	C	15-3-59	8.762781 99	98.88834 813	ตันยวน	พนม	สุราษฎร์ ธานี	117.50	105.94
105	T3.59.03 8	นาย ชาญนรงค์ ช่างใจดี	A	15-3-59	8.809191 76	98.85840 824	ตันยวน	พนม	สุราษฎร์ ธานี	14.94	12.94
106	T3.59.03 9	นาง จิราพร อังคาบ	A	15-3-59	8.830430 13	98.85935 499	ตันยวน	พนม	สุราษฎร์ ธานี	0.50	0.50
107	T3.59.04 0	นาย โกเมตน์ แดงกุล	A	15-3-59	8.851489 96	98.86684 982	ตันยวน	พนม	สุราษฎร์ ธานี	25.88	17.06
		นาย โกเมตน์ แดงกุล	B	15-3-59	8.802413 37	98.87382 365	ตันยวน	พนม	สุราษฎร์ ธานี	21.88	21.88
108	T3.59.04 1	นาย สมศักดิ์ ปิ่นเพชร	A	15-3-59	8.850611 68	98.86432 192	ตันยวน	พนม	สุราษฎร์ ธานี	10.69	10.25



**BUREAU
VERITAS**

ลำดับ ที่	เลขที่สมา ชิก	ชื่อ ภาษาไทย	แปลงเล ขที่	วันที่เข้าร่วม กลุ่ม	พิกัด		สถานที่ตั้งแปลง			พื้นที่รวม (ตามเอกสารสิ ทธิ์) (ไร่)	พื้นที่ปลูกปาล์ม (ไร่)
					ละติจูด	ลองจิจูด	ตำบล	อำเภอ	จังหวัด		
109	T3.59.04 2	นาย อารุช จันทวงศ์	A	15-3-59	8.846804 10	98.86549 647	ตันยวน	พนม	สุราษฎร์ ธานี	18.06	17.88
110	T3.59.04 3	นางสาว เบญจมาศ สงพัฒน์แก้ว	A	15-3-59	8.845670 84	98.85840 342	ตันยวน	พนม	สุราษฎร์ ธานี	52.31	19.94
111	T3.59.04 4	นาง อุบล สงพัฒน์แก้ว	A	15-3-59	8.777187 87	98.87833 297	ตันยวน	พนม	สุราษฎร์ ธานี	14.63	11.56
		นาง อุบล สงพัฒน์แก้ว	B	15-3-59	8.777187 87	98.87833 297	ตันยวน	พนม	สุราษฎร์ ธานี	11.00	9.63
		นาง อุบล สงพัฒน์แก้ว	C	15-3-59	8.776717 83	98.87929 693	ตันยวน	พนม	สุราษฎร์ ธานี	12.94	12.44
112	T3.59.04 5	นาง มาลี นุ่นนา	A	15-3-59	8.841492 04	98.85854 143	ตันยวน	พนม	สุราษฎร์ ธานี	13.13	6.50
113	T3.59.04 6	นาย อุดลย์ เรืองไชย	A	15-3-59	8.847753 07	98.86337 717	ตันยวน	พนม	สุราษฎร์ ธานี	9.06	9.06
114	T3.59.04 7	นาย มงคล ไทรสัมพันธ์	A	15-3-59	8.847682 52	98.86845 177	ตันยวน	พนม	สุราษฎร์ ธานี	25.50	22.50
115	T3.59.04 9	นาย สมชาย สุเวช	A	15-3-59	8.841076 74	98.86063 322	ตันยวน	พนม	สุราษฎร์ ธานี	25.44	2.38
116	T3.59.05 0	นาง สมศรี จอมสวัสดิ์	A	15-3-59	8.842794 37	98.85810 441	ตันยวน	พนม	สุราษฎร์ ธานี	20.56	2.75
		นาง สมศรี จอมสวัสดิ์	B	15-3-59	8.852385 19	98.84290 410	ตันยวน	พนม	สุราษฎร์ ธานี	10.19	8.69
		นาง สมศรี จอมสวัสดิ์	C	15-3-59	8.849907 83	98.84531 514	ตันยวน	พนม	สุราษฎร์ ธานี	8.00	2.25
117	T3.59.05 1	นาง จาริณี ปิ่นทองพันธ์	A	15-3-59	8.825747 29	98.86633 163	ตันยวน	พนม	สุราษฎร์ ธานี	45.69	19.13



ลำดับ ที่	เลขที่สมา ชิก	ชื่อ ภาษาไทย	แปลงเล ขที่	วันที่เข้าร่วม กลุ่ม	พิกัด		สถานที่ตั้งแปลง			พื้นที่รวม (ตามเอกสารสิ ทธิ์) (ไร่)	พื้นที่ปลูกปาล์ม (ไร่)
					ละติจูด	ลองจิจูด	ตำบล	อำเภอ	จังหวัด		
		นาง จาริณี ปิ่นทองพันธ์	B	15-3-59	8.826245 80	98.86925 053	ตันยวน	พนม	สุราษฎร์ ธานี	14.81	11.69
		นาง จาริณี ปิ่นทองพันธ์	C	15-3-59	8.827358 04	98.86834 985	ตันยวน	พนม	สุราษฎร์ ธานี	16.75	16.56
118	T3.59.05 2	นาง เพ็ญศรี รักกะเปา	A	15-3-59	8.830109 86	98.87444 172	ตันยวน	พนม	สุราษฎร์ ธานี	50.00	33.31
		นาง เพ็ญศรี รักกะเปา	B	15-3-59	8.831850 28	98.85951 814	ตันยวน	พนม	สุราษฎร์ ธานี	6.44	6.44
		นาง เพ็ญศรี รักกะเปา	C	15-3-59	8.902326 68	98.87584 520	ตันยวน	พนม	สุราษฎร์ ธานี	17.56	14.25
		นาง เพ็ญศรี รักกะเปา	D	15-3-59	8.905086 69	98.87962 806	ตันยวน	พนม	สุราษฎร์ ธานี	20.88	20.88
		นาง เพ็ญศรี รักกะเปา	E	15-3-59	8.903600 94	98.82763 810	ตันยวน	พนม	สุราษฎร์ ธานี	9.63	9.63
119	T3.59.05 3	นาง ชม้อย วรวีร์	A	15-3-59	8.849996 54	98.86414 026	ตันยวน	พนม	สุราษฎร์ ธานี	12.25	12.25
120	T3.59.05 4	นาย มนัส ศิลปพรหมมาศ	A	15-3-59	8.845442 14	98.87671 008	ตันยวน	พนม	สุราษฎร์ ธานี	10.75	10.56
121	T3.59.05 5	นาย วิสิทธิ์ จันทรทิม	A	15-3-59	8.826003 77	98.87568 895	ตันยวน	พนม	สุราษฎร์ ธานี	14.19	14.19
		นาย วิสิทธิ์ จันทรทิม	B	15-3-59	8.881519 74	98.86668 439	ตันยวน	พนม	สุราษฎร์ ธานี	16.94	7.38
122	T3.59.05 6	นาย สิทธิพร สุขอุ้น	A	15-3-59	8.827407 62	98.88139 025	ตันยวน	พนม	สุราษฎร์ ธานี	26.19	8.50
123	T3.59.05 7	นาง รัชนิย์ ศรีเรือง	A	15-3-59	8.829487 47	98.87970 724	ตันยวน	พนม	สุราษฎร์ ธานี	12.50	3.56



**BUREAU
VERITAS**

ลำดับ ที่	เลขที่สมา ชิก	ชื่อ ภาษาไทย	แปลงเล ขที่	วันที่เข้าร่วม กลุ่ม	พิกัด		สถานที่ตั้งแปลง			พื้นที่รวม (ตามเอกสารสิ ทธิ์) (ไร่)	พื้นที่ปลูกปาล์ม (ไร่)
					ละติจูด	ลองจิจูด	ตำบล	อำเภอ	จังหวัด		
		นาง รัชนิย์ ศรีเรือง	B	15-3-59	8.767018 27	98.82506 479	คลองชะ อุ่น	พนม	สุราษฎร์ ธานี	7.88	7.88
124	T3.59.05 8	นาง กาญจนา สัมพันธ์	A	15-3-59	8.837076 67	98.88070 511	ต้นยวน	พนม	สุราษฎร์ ธานี	34.88	31.81
125	T3.59.05 9	นาง สาวพนิดา ศรีเพชร	A	15-3-59	8.852900 37	98.86506 682	ต้นยวน	พนม	สุราษฎร์ ธานี	25.19	14.44
126	T3.59.06 0	นาย อภิเชษฐ์ สุวรรณศักดิ์	A	15-3-59	8.831166 96	98.87094 934	ต้นยวน	พนม	สุราษฎร์ ธานี	7.06	7.06
		นาย อภิเชษฐ์ สุวรรณศักดิ์	B	15-3-59	8.833491 80	98.87165 785	ต้นยวน	พนม	สุราษฎร์ ธานี	14.44	11.00
127	T3.59.06 1	นาง วรรณดี ศักดา	A	15-3-59	8.816071 15	98.87258 231	ต้นยวน	พนม	สุราษฎร์ ธานี	11.75	5.25
128	T3.59.06 2	นาย สุภาพ อิ่มทอง	A	15-3-59	8.835876 27	98.86194 470	ต้นยวน	พนม	สุราษฎร์ ธานี	8.00	8.00
		นาย สุภาพ อิ่มทอง	B	15-3-59	8.831297 88	98.85779 053	ต้นยวน	พนม	สุราษฎร์ ธานี	18.44	12.00
129	T3.59.06 3	นาย สมนึก สิมปีเจริญ	A	15-3-59	8.848802 51	98.86394 062	ต้นยวน	พนม	สุราษฎร์ ธานี	24.81	24.31
130	T3.59.06 4	นาย ศุภกร สิมปีเจริญ	A	15-3-59	8.846054 30	98.86817 952	ต้นยวน	พนม	สุราษฎร์ ธานี	9.63	9.63
131	T3.59.06 5	นาย ชาวลีตร สุเวช	A	15-3-59	8.795161 92	98.91621 744	ต้นยวน	พนม	สุราษฎร์ ธานี	7.88	7.88
132	T3.59.06 6	นาง สุภาพ เกตุพงษ์พันธ์	A	15-3-59	8.773835 24	98.88848 122	ต้นยวน	พนม	สุราษฎร์ ธานี	80.00	22.63
133	T3.59.06 7	นาง อุษา บุตรสุข	A	15-3-59	8.757922 77	98.88191 241	ต้นยวน	พนม	สุราษฎร์ ธานี	50.00	29.44



ลำดับ ที่	เลขที่สมา ชิก	ชื่อ ภาษาไทย	แปลงเล ขที่	วันที่เข้าร่วม กลุ่ม	พิกัด		สถานที่ตั้งแปลง			พื้นที่รวม (ตามเอกสารสิ ทธิ์) (ไร่)	พื้นที่ปลูกปาล์ม (ไร่)
					ละติจูด	ลองจิจูด	ตำบล	อำเภอ	จังหวัด		
134	T3.59.06 8	นาย ประเจิด อยู่สกุล	A	15-3-59	8.804261 80	98.88380 732	ตันยวน	พนม	สุราษฎร์ ธานี	9.75	5.88
		นาย ประเจิด อยู่สกุล	B	15-3-59	8.805347 68	98.88529 827	ตันยวน	พนม	สุราษฎร์ ธานี	19.00	19.00
		นาย ประเจิด อยู่สกุล	C	15-3-59	8.806469 63	98.88646 185	ตันยวน	พนม	สุราษฎร์ ธานี	8.25	7.63
135	T3.59.06 9	นาย สุรศักดิ์ อยู่สกุล	A	15-3-59	8.801768 04	98.86482 170	ตันยวน	พนม	สุราษฎร์ ธานี	8.63	8.44
		นาย สุรศักดิ์ อยู่สกุล	B	15-3-59	8.796549 15	98.89354 831	ตันยวน	พนม	สุราษฎร์ ธานี	10.50	7.63
		นาย สุรศักดิ์ อยู่สกุล	C	15-3-59	8.786447 54	98.90033 438	ตันยวน	พนม	สุราษฎร์ ธานี	7.44	7.13
136	T3.59.07 0	นาย คณิง พันรัมย์	A	15-3-59	8.758545 21	98.87665 701	ตันยวน	พนม	สุราษฎร์ ธานี	27.94	20.63
137	T3.59.07 1	นาย พร้อม สุขเจริญ	A	15-3-59	8.780898 07	98.88364 184	ตันยวน	พนม	สุราษฎร์ ธานี	32.00	8.50
		นาย พร้อม สุขเจริญ	B	15-3-59	8.779577 55	98.88387 866	ตันยวน	พนม	สุราษฎร์ ธานี	10.94	2.81
138	T3.59.07 2	นาย ธวัชชัย มุสิก	A	15-3-59	8.801747 14	98.88346 257	ตันยวน	พนม	สุราษฎร์ ธานี	50.00	16.06
139	T3.59.07 3	นาย อานาจ สุขอุ้น	A	15-3-59	8.818192 32	98.88697 661	ตันยวน	พนม	สุราษฎร์ ธานี	50.00	30.56
140	T3.59.07 4	นาย อาทิตย์ รักสวัสดิ์	C	15-3-59	8.828934 16	98.87495 137	ตันยวน	พนม	สุราษฎร์ ธานี	21.00	21.00
141	PT1.59.0 02	นาย สุรียัน ศรีรอดภัย	A	17-4-59	8.754311 04	98.74720 761	พลูเถื่อน	พนม	สุราษฎร์ ธานี	25.00	22.94



ลำดับ ที่	เลขที่สมา ชิก	ชื่อ ภาษาไทย	แปลงเล ขที่	วันที่เข้าร่วม กลุ่ม	พิกัด		สถานที่ตั้งแปลง			พื้นที่รวม (ตามเอกสารสิ ทธิ์) (ไร่)	พื้นที่ปลูกปาล์ม (ไร่)
					ละติจูด	ลองจิจูด	ตำบล	อำเภอ	จังหวัด		
142	PT1.59.0 03	นาง มณี ไชยชานะ	A	17-4-59	8.771362 20	98.74886 907	พลูเถื่อน	พนม	สุราษฎร์ ธานี	12.63	8.81
143	PT1.59.0 04	นาย วิมล รัตนกุล	A	17-4-59	8.756126 58	98.74345 142	พลูเถื่อน	พนม	สุราษฎร์ ธานี	31.88	24.19
144	PT1.59.0 05	นาย ธรรมบุญ บัวมณี	A	17-4-59	8.779766 10	98.75036 369	พลูเถื่อน	พนม	สุราษฎร์ ธานี	20.75	20.75
145	PT1.59.0 06	นาง อารีย์ นาวิวงศ์	A	17-4-59	8.738559 50	98.74132 694	พลูเถื่อน	พนม	สุราษฎร์ ธานี	24.63	21.19
146	PT1.59.0 07	นาง สุวรรณมิต ย์ เพชรทอง	A	17-4-59	8.774728 16	98.75064 892	พลูเถื่อน	พนม	สุราษฎร์ ธานี	27.50	23.69
147	PT1.59.0 08	นางส ว ศรีนวล ชูเชิด	A	17-4-59	8.737154 66	98.73718 220	พลูเถื่อน	พนม	สุราษฎร์ ธานี	36.06	10.56
148	PT1.59.0 09	นาย อุส่าห์ ไชยพงศ์	A	17-4-59	8.746053 61	98.76236 903	พลูเถื่อน	พนม	สุราษฎร์ ธานี	36.75	11.94
149	PT1.59.0 10	นาย วิรัช ศรีกรร	A	17-4-59	8.753248 79	98.74133 498	พลูเถื่อน	พนม	สุราษฎร์ ธานี	18.31	8.06
150	PT1.59.0 11	นาง ลัดดา ทับแก้ว	A	17-4-59	8.750672 84	98.75790 202	พลูเถื่อน	พนม	สุราษฎร์ ธานี	44.13	19.75
151	PT1.59.0 12	นาย สุวัตร วัฒนานิล	A	17-4-59	8.764275 16	98.75547 472	พลูเถื่อน	พนม	สุราษฎร์ ธานี	34.56	34.56
152	PT1.59.0 13	นาย อำนวย ชูเชิด	A	17-4-59	8.739748 45	98.74730 834	พลูเถื่อน	พนม	สุราษฎร์ ธานี	26.69	26.69
153	PT1.59.0 15	นาย ประกอบ ทองสัมฤทธิ์	A	17-4-59	8.753182 49	98.75036 325	พลูเถื่อน	พนม	สุราษฎร์ ธานี	15.25	15.25
154	PT1.59.0 16	นาง สุภาวดี แซ่มไล่	A	17-4-59	8.747619 50	98.76410 456	พลูเถื่อน	พนม	สุราษฎร์ ธานี	21.19	21.19



ลำดับ ที่	เลขที่สมา ชิก	ชื่อ ภาษาไทย	แปลงเล ขที่	วันที่เข้าร่วม กลุ่ม	พิกัด		สถานที่ตั้งแปลง			พื้นที่รวม (ตามเอกสารสิ ทธิ์) (ไร่)	พื้นที่ปลูกปาล์ม (ไร่)
					ละติจูด	ลองติจูด	ตำบล	อำเภอ	จังหวัด		
155	PT1.59.0 17	นาย นพดล ชิดจ้อย	A	17-4-59	8.769444 31	98.74838 847	พลูเถื่อน	พนม	สุราษฎร์ ธานี	11.94	3.88
156	PT1.59.0 18	นาย ณรงค์ ศิริสุข	A	17-4-59	8.758932 15	98.74579 523	พลูเถื่อน	พนม	สุราษฎร์ ธานี	60.13	13.00
157	PT1.59.0 19	นาง ประคอง กาญจนมุสลิทธ์	A	17-4-59	8.743493 17	98.76131 602	พลูเถื่อน	พนม	สุราษฎร์ ธานี	70.06	30.13
158	PT1.59.0 20	นาย มาโนช สัมเมือง	A	17-4-59	8.758845 74	98.75188 693	พลูเถื่อน	พนม	สุราษฎร์ ธานี	11.56	11.56
159	PT1.59.0 21	นาง บุญลาภ นาคทอง	A	17-4-59	8.770846 01	98.74795 110	พลูเถื่อน	พนม	สุราษฎร์ ธานี	7.81	4.94
		นาง บุญลาภ นาคทอง	B	17-4-59	8.773715 90	98.75184 978	พลูเถื่อน	พนม	สุราษฎร์ ธานี	22.31	18.06
160	PT1.59.0 22	นาง ยุพิน วิเชียรวงค์	A	17-4-59	8.754473 81	98.76106 355	พลูเถื่อน	พนม	สุราษฎร์ ธานี	25.81	7.94
161	PT1.59.0 23	นาง วณิดา ศรีรอดภัย	A	17-4-59	8.742041 86	98.75491 646	พลูเถื่อน	พนม	สุราษฎร์ ธานี	24.19	24.19
162	PT1.59.0 24	นาย สุดโท ทับแก้ว	A	17-4-59	8.741574 28	98.75923 527	พลูเถื่อน	พนม	สุราษฎร์ ธานี	27.44	27.44
163	PT1.59.0 25	นาง สุจารี โรจนบุตร	A	17-4-59	8.752110 88	98.74394 513	พลูเถื่อน	พนม	สุราษฎร์ ธานี	18.88	18.88
164	PT1.59.0 26	นาย สายันท์ ทับแก้ว	A	17-4-59	8.762328 21	98.76623 193	พลูเถื่อน	พนม	สุราษฎร์ ธานี	20.63	5.81
165	PT1.59.0 27	นาง มาลี ยุ้ยฉิม	A	17-4-59	8.751627 30	98.76539 307	พลูเถื่อน	พนม	สุราษฎร์ ธานี	90.63	10.75
166	PT1.59.0 28	นางสาว รัตติยา สัมเมือง	A	17-4-59	8.768674 26	98.74656 145	พลูเถื่อน	พนม	สุราษฎร์ ธานี	10.19	10.19
167	PT1.59.0 29	นางสาว อนงค์ ชูเชิด	A	17-4-59	8.737598 15	98.73759 100	พลูเถื่อน	พนม	สุราษฎร์ ธานี	11.75	11.75



ลำดับ ที่	เลขที่สมา ชิก	ชื่อ ภาษาไทย	แปลงเล ขที่	วันที่เข้าร่วม กลุ่ม	พิกัด		สถานที่ตั้งแปลง			พื้นที่รวม (ตามเอกสารสิ ทธิ์) (ไร่)	พื้นที่ปลูกปาล์ม (ไร่)
					ละติจูด	ลองจิจูด	ตำบล	อำเภอ	จังหวัด		
168	PT1.59.0 30	นาง นริศรา เพชรทอง	A	17-4-59	8.743745 86	98.74650 559	พลูเถื่อน	พนม	สุราษฎร์ ธานี	45.94	30.06
169	PT1.59.0 31	นาย อำนวย คงเดิม	A	17-4-59	8.731546 02	98.74957 761	พลูเถื่อน	พนม	สุราษฎร์ ธานี	11.88	11.88
170	PT1.59.0 32	นาง สุชิน แซ่ฉั่ว	A	17-4-59	8.765739 24	98.75359 168	พลูเถื่อน	พนม	สุราษฎร์ ธานี	35.81	16.69
171	PT1.59.0 33	นาง วิมล คงเดิม	A	17-4-59	8.752459 35	98.76522 890	พลูเถื่อน	พนม	สุราษฎร์ ธานี	24.94	8.94
172	PT1.59.0 34	นาย ประสงค์ รอดไหม้	A	17-4-59	8.745433 87	98.74144 039	พลูเถื่อน	พนม	สุราษฎร์ ธานี	19.25	6.25
173	PT1.59.0 35	นาง สมลพร จันทรปอน้อย	A	17-4-59	8.771247 28	98.75291 522	พลูเถื่อน	พนม	สุราษฎร์ ธานี	18.00	13.13
174	PT1.59.0 36	นาย พิศาล แสงวงกิจ	A	17-4-59	8.745014 14	98.76352 433	พลูเถื่อน	พนม	สุราษฎร์ ธานี	15.38	10.13
175	PT1.59.0 37	นาย จำเนียน วงศ์สกุล	A	17-4-59	8.762962 05	98.76733 168	พลูเถื่อน	พนม	สุราษฎร์ ธานี	10.00	9.81
176	PT1.59.0 38	นาย สมล รอดไหม้	A	17-4-59	8.752221 94	98.74769 998	พลูเถื่อน	พนม	สุราษฎร์ ธานี	16.50	16.50
177	PT1.59.0 39	นาย มนัส ส้มเมือง	A	17-4-59	8.769877 49	98.74690 614	พลูเถื่อน	พนม	สุราษฎร์ ธานี	14.44	13.25
178	PT1.59.0 40	นาง พร้ม รักสวัสดิ์	A	17-4-59	8.747319 07	98.76100 447	พลูเถื่อน	พนม	สุราษฎร์ ธานี	20.00	7.38
179	PT1.59.0 41	นาย สุรศักดิ์ ผมค่า	A	17-4-59	8.738201 83	98.76142 849	พลูเถื่อน	พนม	สุราษฎร์ ธานี	29.81	12.94
180	PT1.59.0 42	นางสาว สุพัตรา ผมค่า	A	17-4-59	8.739503 90	98.76074 579	พลูเถื่อน	พนม	สุราษฎร์ ธานี	29.81	9.94
		นางสาว สุพัตรา ผมค่า	B	17-4-59	8.736904 95	98.75603 807	พลูเถื่อน	พนม	สุราษฎร์ ธานี	9.63	4.81
181	PT1.59.0 43	นาย สุรียา หับแก้ว	A	17-4-59	8.745590 23	98.75907 813	พลูเถื่อน	พนม	สุราษฎร์ ธานี	34.75	12.25



**BUREAU
VERITAS**

ลำดับ ที่	เลขที่สมา ชิก	ชื่อ ภาษาไทย	แปลงเล ขที่	วันที่เข้าร่วม กลุ่ม	พิกัด		สถานที่ตั้งแปลง			พื้นที่รวม (ตามเอกสารสิ ทธิ์) (ไร่)	พื้นที่ปลูกปาล์ม (ไร่)
					ละติจูด	ลองจิจูด	ตำบล	อำเภอ	จังหวัด		
182	PT1.59.0 44	นางสาว ชฎาพร รัตนกุล	A	17-4-59	8.755710 71	98.74376 083	พลูเถื่อน	พนม	สุราษฎร์ ธานี	48.13	48.13
183	PT1.59.0 45	นาง ละเมียด ชลิกคำ	A	17-4-59	8.725765 16	98.74804 505	พลูเถื่อน	พนม	สุราษฎร์ ธานี	46.00	38.44
184	PT1.59.0 46	นาย ศิริพร ทองยวน	A	17-4-59	8.739653 94	98.75489 984	พลูเถื่อน	พนม	สุราษฎร์ ธานี	35.31	35.31
185	PT1.59.0 47	นาย กุศล ทับแก้ว	A	17-4-59	8.733079 19	98.75655 876	พลูเถื่อน	พนม	สุราษฎร์ ธานี	6.56	6.56
		นาย กุศล ทับแก้ว	B	17-4-59	8.734462 85	98.75617 603	พลูเถื่อน	พนม	สุราษฎร์ ธานี	6.00	4.75
186	PT1.59.0 48	นาง เรวดี คงเดิม	A	17-4-59	8.728780 42	98.75295 231	พลูเถื่อน	พนม	สุราษฎร์ ธานี	4.06	4.06
187	PT1.59.0 49	นาย นิกร แก้วนุ่น	A	17-4-59	8.747411 59	98.73684 771	พลูเถื่อน	พนม	สุราษฎร์ ธานี	38.06	34.38
188	PT1.59.0 50	นาง นิมนวล แก้วนุ่น	A	17-4-59	8.733746 94	98.74052 112	พลูเถื่อน	พนม	สุราษฎร์ ธานี	16.19	16.19
		นาง นิมนวล แก้วนุ่น	B	17-4-59	8.724113 33	98.72684 560	พลูเถื่อน	พนม	สุราษฎร์ ธานี	13.13	13.13
189	PT1.59.0 51	นาง สุณี ทรัพย์ทวี	A	17-4-59	8.759855 66	98.74715 840	พลูเถื่อน	พนม	สุราษฎร์ ธานี	32.13	32.13
190	PT2.59.0 01	นาย คำแปล ไกรศรี	A	17-4-59	8.712567 26	98.73327 214	พลูเถื่อน	พนม	สุราษฎร์ ธานี	10.88	10.88
		นาย คำแปล ไกรศรี	B	17-4-59	8.708176 38	98.71528 465	พลูเถื่อน	พนม	สุราษฎร์ ธานี	15.63	15.63
191	PT2.59.0 04	นาย มาโนช จินดาภรณ์	A	17-4-59	8.714555 81	98.73130 709	พลูเถื่อน	พนม	สุราษฎร์ ธานี	18.13	18.13
		นาย มาโนช จินดาภรณ์	B	17-4-59	8.713174 11	98.73445 352	พลูเถื่อน	พนม	สุราษฎร์ ธานี	16.13	16.13
192	PT2.59.0 05	นาง วันดี จันทรเมฆ	A	17-4-59	8.710197 16	98.72030 124	พลูเถื่อน	พนม	สุราษฎร์ ธานี	11.88	7.00



ลำดับ ที่	เลขที่สมา ชิก	ชื่อ ภาษาไทย	แปลงเล ขที่	วันที่เข้าร่วม กลุ่ม	พิกัด		สถานที่ตั้งแปลง			พื้นที่รวม (ตามเอกสารสิ ทธิ์) (ไร่)	พื้นที่ปลูกปาล์ม (ไร่)
					ละติจูด	ลองจิจูด	ตำบล	อำเภอ	จังหวัด		
193	PT2.59.0 06	นาง กชณภัท แสงกิจ	A	17-4-59	8.679490 67	98.71049 766	พลูเถื่อน	พนม	สุราษฎร์ ธานี	23.25	23.25
194	PT2.59.0 07	นางสาว อชิรญาณ์ จันทรเมฆ	A	17-4-59	8.709925 13	98.71938 327	พลูเถื่อน	พนม	สุราษฎร์ ธานี	11.06	11.06
195	PT2.59.0 09	นาง สงบ จันทรปาน	A	17-4-59	8.716375 75	98.73396 035	พลูเถื่อน	พนม	สุราษฎร์ ธานี	8.00	8.00
196	PT2.59.0 11	นาย ชูศักดิ์ นาวิวงศ์	A	17-4-59	8.739323 35	98.73411 684	พลูเถื่อน	พนม	สุราษฎร์ ธานี	24.06	23.06
197	PT2.59.0 13	นาย ดลิต จันทรปาน	A	17-4-59	8.725154 66	98.72843 580	พลูเถื่อน	พนม	สุราษฎร์ ธานี	22.00	22.00
198	PT2.59.0 17	นาง มาลี บุญคล้าย	A	17-4-59	8.701189 74	98.72238 058	พลูเถื่อน	พนม	สุราษฎร์ ธานี	33.25	33.00
199	PT2.59.0 18	นาง นิตยา ทองยวน	A	17-4-59	8.726910 82	98.73040 732	พลูเถื่อน	พนม	สุราษฎร์ ธานี	14.00	14.00
		นาง นิตยา ทองยวน	B	17-4-59	8.728711 78	98.73178 790	พลูเถื่อน	พนม	สุราษฎร์ ธานี	19.00	19.00
200	PT2.59.0 19	นาย สมพร แต่งคูหา	A	17-4-59	8.727683 19	98.73543 422	พลูเถื่อน	พนม	สุราษฎร์ ธานี	5.56	5.56
201	PT2.59.0 20	นาย ประกอบ รื่นจิตต์	A	17-4-59	8.711236 37	98.73149 128	พลูเถื่อน	พนม	สุราษฎร์ ธานี	37.94	14.00
202	PT2.59.0 25	นาย ปรนัฐ ปานรักษ์	A	17-4-59	8.660395 25	98.69735 964	พลูเถื่อน	พนม	สุราษฎร์ ธานี	4.69	4.69
		นาย ปรนัฐ ปานรักษ์	B	17-4-59	8.661063 43	98.69589 569	พลูเถื่อน	พนม	สุราษฎร์ ธานี	33.75	23.25
		นาย ปรนัฐ ปานรักษ์	C	17-4-59	8.706724 50	98.72120 380	พลูเถื่อน	พนม	สุราษฎร์ ธานี	41.00	41.00
203	PT2.59.0 27	นาย ณรงค์ คงแก้ว	A	17-4-59	8.658712 64	98.69708 830	พลูเถื่อน	พนม	สุราษฎร์ ธานี	19.94	19.69
204	PT2.59.0 31	นาย อดุลย์ แสงกิจ	A	17-4-59	8.689482 49	98.71850 764	พลูเถื่อน	พนม	สุราษฎร์ ธานี	14.88	8.00



ลำดับ ที่	เลขที่สมา ชิก	ชื่อ ภาษาไทย	แปลงเล ขที่	วันที่เข้าร่วม กลุ่ม	พิกัด		สถานที่ตั้งแปลง			พื้นที่รวม (ตามเอกสารสิ ทธิ์) (ไร่)	พื้นที่ปลูกปาล์ม (ไร่)
					ละติจูด	ลองจิจูด	ตำบล	อำเภอ	จังหวัด		
205	PT2.59.0 32	นาย ชาญ แสงกิจ	A	17-4-59	8.692930 36	98.70869 655	พลูเถื่อน	พนม	สุราษฎร์ ธานี	19.69	19.69
206	PT2.59.0 33	นาง รุ่งทิพย์ ชูทอง	A	17-4-59	8.694331 91	98.72016 757	พลูเถื่อน	พนม	สุราษฎร์ ธานี	26.56	21.56
		นาง รุ่งทิพย์ ชูทอง	B	17-4-59	8.693950 83	98.71856 794	พลูเถื่อน	พนม	สุราษฎร์ ธานี	15.56	15.56
		นาง รุ่งทิพย์ ชูทอง	C	17-4-59	8.693950 83	98.71856 794	พลูเถื่อน	พนม	สุราษฎร์ ธานี	6.13	6.13
207	PT2.59.0 34	นาง สมรักษ์ ผดุงกิจ	A	17-4-59	8.691017 24	98.71457 947	พลูเถื่อน	พนม	สุราษฎร์ ธานี	13.50	4.00
208	PT2.59.0 35	นาย เขาว์ แสงกิจ	A	17-4-59	8.690561 80	98.71036 191	พลูเถื่อน	พนม	สุราษฎร์ ธานี	10.31	10.00
		นาย เขาว์ แสงกิจ	B	17-4-59	8.690561 80	98.71036 191	พลูเถื่อน	พนม	สุราษฎร์ ธานี	3.13	2.13
209	PT2.59.0 36	นาย สามารถ นุญคล้าย	A	17-4-59	8.701347 36	98.71535 344	พลูเถื่อน	พนม	สุราษฎร์ ธานี	15.19	15.19
		นาย สามารถ นุญคล้าย	B	17-4-59	8.701347 36	98.71535 344	พลูเถื่อน	พนม	สุราษฎร์ ธานี	28.94	28.94
210	PT2.59.0 37	นาง วรรณวิภา มากดำ	A	17-4-59	8.683165 87	98.71432 179	พลูเถื่อน	พนม	สุราษฎร์ ธานี	30.00	30.00
211	PT2.59.0 38	นาง ลัดดา พุมฤทธิ	A	17-4-59	8.682088 59	98.71310 453	พลูเถื่อน	พนม	สุราษฎร์ ธานี	17.56	17.56
212	PT2.59.0 39	นาง ละออง หาดเบ็ญจา	A	17-4-59	8.683387 45	98.70830 395	พลูเถื่อน	พนม	สุราษฎร์ ธานี	15.31	15.31
213	PT2.59.0 40	นาย สมรส สำลี	A	17-4-59	8.694305 49	98.70905 911	พลูเถื่อน	พนม	สุราษฎร์ ธานี	15.13	15.13
		นาย สมรส สำลี	B	17-4-59	8.694694 92	98.70969 513	พลูเถื่อน	พนม	สุราษฎร์ ธานี	7.50	7.50
		นาย สมรส สำลี	C	17-4-59	8.689718 48	98.71961 648	พลูเถื่อน	พนม	สุราษฎร์ ธานี	8.31	8.31



ลำดับ ที่	เลขที่สมา ชิก	ชื่อ ภาษาไทย	แปลงเล ขที่	วันที่เข้าร่วม กลุ่ม	พิกัด		สถานที่ตั้งแปลง			พื้นที่รวม (ตามเอกสารสิ ทธิ์) (ไร่)	พื้นที่ปลูกปาล์ม (ไร่)
					ละติจูด	ลองจิจูด	ตำบล	อำเภอ	จังหวัด		
214	PT2.59.0 41	นางส ว รัตนา บุญคล้าย	A	17-4-59	8.674715 58	98.69974 793	พลูเถื่อน	พนม	สุราษฎร์ ธานี	13.13	13.13
		นางส ว รัตนา บุญคล้าย	B	17-4-59	8.674199 35	98.69892 116	พลูเถื่อน	พนม	สุราษฎร์ ธานี	7.63	7.63
215	PT2.59.0 42	นาย อารมณ ์ สำลี	A	17-4-59	8.693048 98	98.71006 002	พลูเถื่อน	พนม	สุราษฎร์ ธานี	7.13	7.13
216	PT2.59.0 43	นาง นวลน้อย ก๊กเสียม	A	17-4-59	8.692409 32	98.71342 394	พลูเถื่อน	พนม	สุราษฎร์ ธานี	21.63	21.63
		นาง นวลน้อย ก๊กเสียม	B	17-4-59	8.692409 32	98.71342 394	พลูเถื่อน	พนม	สุราษฎร์ ธานี	8.00	8.00
217	PT2.59.0 44	นาย นิเวช ก๊กเสียม	A	17-4-59	8.700533 87	98.72851 720	พลูเถื่อน	พนม	สุราษฎร์ ธานี	35.00	35.00
218	KS1.59.0 01	นาย สาธ ศรีสวัสดิ์	A	28-4-59	8.824541 72	98.71551 432	คลองศก	พนม	สุราษฎร์ ธานี	10.56	10.56
		นาย สาธ ศรีสวัสดิ์	B	28-4-59	8.844764 78	98.72535 679	คลองศก	พนม	สุราษฎร์ ธานี	4.44	4.44
219	KS1.59.0 02	นาย บุญลือ สำลี	A	28-4-59	8.850928 67	98.73114 525	คลองศก	พนม	สุราษฎร์ ธานี	4.50	1.31
220	KS1.59.0 04	นาง ชัยฤทธิ เลื่อนสกุล	A	28-4-59	8.829137 98	98.71732 954	คลองศก	พนม	สุราษฎร์ ธานี	8.81	4.75
221	KS1.59.0 05	นาง ทิพย์สุคน ธ์ มากเกลื่อน	A	28-4-59	8.841365 63	98.71563 783	คลองศก	พนม	สุราษฎร์ ธานี	17.38	17.38
222	KS1.59.0 06	นาย สุพันธ์ ศรีรักษา	A	28-4-59	8.840249 71	98.72320 487	คลองศก	พนม	สุราษฎร์ ธานี	15.19	15.19
		นาย สุพันธ์ ศรีรักษา	B	28-4-59	8.848124 99	98.74447 934	คลองศก	พนม	สุราษฎร์ ธานี	10.00	10.00
223	KS1.59.0 07	นาย วิทยา แซงซี่	A	28-4-59	8.853327 78	98.72173 092	คลองศก	พนม	สุราษฎร์ ธานี	26.50	7.50
224	KS1.59.0 08	นาย อีรพงศ์ เกตุแทน	A	28-4-59	8.844729 31	98.72632 989	คลองศก	พนม	สุราษฎร์ ธานี	5.94	5.94



ลำดับ ที่	เลขที่สมา ชิก	ชื่อ ภาษาไทย	แปลงเล ขที่	วันที่เข้าร่วม กลุ่ม	พิกัด		สถานที่ตั้งแปลง			พื้นที่รวม (ตามเอกสารสิ ทธิ์) (ไร่)	พื้นที่ปลูกปาล์ม (ไร่)
					ละติจูด	ลองจิจูด	ตำบล	อำเภอ	จังหวัด		
225	KS1.59.0 09	นาย เสาวณี จันทรเต็ม	A	28-4-59	8.822677 32	98.71405 169	คลองศก	พนม	สุราษฎร์ ธานี	18.38	18.38
226	KS1.59.0 10	นาย แสนยา ดวงมณี	A	28-4-59	8.847929 46	98.73642 204	คลองศก	พนม	สุราษฎร์ ธานี	15.31	5.50
		นาย แสนยา ดวงมณี	B	28-4-59	8.845496 24	98.73629 646	คลองศก	พนม	สุราษฎร์ ธานี	25.00	25.00
		นาย แสนยา ดวงมณี	C	28-4-59	8.847015 70	98.73613 168	คลองศก	พนม	สุราษฎร์ ธานี	14.44	10.88
227	KS1.59.0 11	นางส ว สุนารี ทิปะपाल	A	28-4-59	8.844205 00	98.72674 860	คลองศก	พนม	สุราษฎร์ ธานี	6.38	6.38
228	KS1.59.0 12	นาง จินดา แดงกุล	A	28-4-59	8.833883 77	98.71354 290	คลองศก	พนม	สุราษฎร์ ธานี	3.44	3.44
		นาง จินดา แดงกุล	B	28-4-59	8.835371 53	98.71932 544	คลองศก	พนม	สุราษฎร์ ธานี	21.25	1.56
229	KS1.59.0 13	นาย ปฐมพงศ์ ศรีจันทร์	A	28-4-59	8.846785 79	98.73081 177	คลองศก	พนม	สุราษฎร์ ธานี	18.69	18.19
230	KS1.59.0 14	นาย สุวรรณ ทิมบำรุง	A	28-4-59	8.854345 39	98.72794 157	คลองศก	พนม	สุราษฎร์ ธานี	23.56	8.94
231	KS1.59.0 15	นาย ธวัช ศรีจันทร์	A	28-4-59	8.837608 35	98.72294 312	คลองศก	พนม	สุราษฎร์ ธานี	31.75	16.56
		นาย ธวัช ศรีจันทร์	B	28-4-59	8.838864 81	98.72185 091	คลองศก	พนม	สุราษฎร์ ธานี	4.00	3.25
		นาย ธวัช ศรีจันทร์	C	28-4-59	8.847941 26	98.72763 707	คลองศก	พนม	สุราษฎร์ ธานี	15.75	15.75
232	KS1.59.0 16	นาย สมเกียรติ ผลอินทร์	A	28-4-59	8.836122 87	98.72012 513	คลองศก	พนม	สุราษฎร์ ธานี	19.56	13.88
233	KS1.59.0 17	นางส ว ดลฤดี แซ่ซี้	A	28-4-59	8.852090 90	98.72484 208	คลองศก	พนม	สุราษฎร์ ธานี	22.13	20.56
234	KS1.59.0 18	นาย จักรี พรหมมาก	A	28-4-59	8.852750 34	98.72368 662	คลองศก	พนม	สุราษฎร์ ธานี	22.88	22.88



**BUREAU
VERITAS**

ลำดับ ที่	เลขที่สมา ชิก	ชื่อ ภาษาไทย	แปลงเล ขที่	วันที่เข้าร่วม กลุ่ม	พิกัด		สถานที่ตั้งแปลง			พื้นที่รวม (ตามเอกสารสิ ทธิ์) (ไร่)	พื้นที่ปลูกปาล์ม (ไร่)
					ละติจูด	ลองจิจูด	ตำบล	อำเภอ	จังหวัด		
235	KS1.59.0 19	นาย พลณรงค์ ทีปะपाल	A	28-4-59	8.843289 03	98.72344 814	คลองศก	พนม	สุราษฎร์ ธานี	37.94	23.81
236	KS1.59.0 20	นาย สุพรชัย สมใจเพชร	A	28-4-59	8.863139 49	98.73112 729	คลองศก	พนม	สุราษฎร์ ธานี	6.94	5.06
237	KS1.59.0 21	นางสาว ศิริพร วิเชียรวงค์	A	28-4-59	8.870998 05	98.74167 146	คลองศก	พนม	สุราษฎร์ ธานี	20.88	8.06
		นางสาว ศิริพร วิเชียรวงค์	B	28-4-59	8.869668 55	98.74185 428	คลองศก	พนม	สุราษฎร์ ธานี	0.00	2.88
238	KS1.59.0 22	นาย วิรัตน์ นกขุ่ม	A	28-4-59	8.863814 68	98.72672 503	คลองศก	พนม	สุราษฎร์ ธานี	43.38	43.25
239	KS1.59.0 23	นาง แอรัม คงเพชร	A	28-4-59	8.862187 08	98.72742 651	คลองศก	พนม	สุราษฎร์ ธานี	11.31	9.44
		นาง แอรัม คงเพชร	B	28-4-59	8.863312 91	98.73330 075	คลองศก	พนม	สุราษฎร์ ธานี	16.44	16.44
		นาง แอรัม คงเพชร	C	28-4-59	8.869437 44	98.73474 239	คลองศก	พนม	สุราษฎร์ ธานี	9.38	9.38
240	KS1.59.0 24	นางสาว รัตนา คงเพชร	A	28-4-59	8.882583 75	98.55001 481	คลองศก	พนม	สุราษฎร์ ธานี	36.69	36.69
241	KS1.59.0 25	นาง อารีวรรณ สุขอูน	A	28-4-59	8.869496 29	98.74128 144	คลองศก	พนม	สุราษฎร์ ธานี	5.69	5.69
		นาง อารีวรรณ สุขอูน	B	28-4-59	8.870969 08	98.73903 401	คลองศก	พนม	สุราษฎร์ ธานี	3.63	2.81
		นาง อารีวรรณ สุขอูน	C	28-4-59	8.811894 33	98.85336 040	คลองศก	พนม	สุราษฎร์ ธานี	33.44	32.19
242	KS1.59.0 26	นาย ส้ารวย คงเพชร	A	28-4-59	8.871160 19	98.74070 730	คลองศก	พนม	สุราษฎร์ ธานี	25.19	22.81
243	KS1.59.0 27	นาย อำนวย ศรีสมทรัพย์	A	28-4-59	8.878049 32	98.70019 381	คลองศก	พนม	สุราษฎร์ ธานี	21.50	21.31
		นาย อำนวย ศรีสมทรัพย์	B	28-4-59	8.879180 35	98.70069 311	คลองศก	พนม	สุราษฎร์ ธานี	5.00	3.50



**BUREAU
VERITAS**

ลำดับ ที่	เลขที่สมา ชิก	ชื่อ ภาษาไทย	แปลงเล ขที่	วันที่เข้าร่วม กลุ่ม	พิกัด		สถานที่ตั้งแปลง			พื้นที่รวม (ตามเอกสารสิ ทธิ์) (ไร่)	พื้นที่ปลูกปาล์ม (ไร่)
					ละติจูด	ลองจิจูด	ตำบล	อำเภอ	จังหวัด		
244	KS1.59.0 28	นาย สุจินต์ มากแก้ว	A	28-4-59	8.860399 76	98.72005 222	คลองศก	พนม	สุราษฎร์ ธานี	30.69	9.88
245	KS1.59.0 29	นาย ถวิล คงไล่	A	28-4-59	8.860332 69	98.71507 760	คลองศก	พนม	สุราษฎร์ ธานี	7.19	7.19
246	KS1.59.0 32	นาย ธรรมบุญ ศรีสมทรัพย์	A	28-4-59	8.856404 14	98.71117 006	คลองศก	พนม	สุราษฎร์ ธานี	32.31	32.31
247	KS1.59.0 33	นาง สุรรัตน์ นุ่นนวน	A	28-4-59	8.859970 71	98.71485 052	คลองศก	พนม	สุราษฎร์ ธานี	7.31	7.31
248	KS1.59.0 34	นาง สุธิดา อักโขมย์	A	28-4-59	8.871755 43	98.72561 870	คลองศก	พนม	สุราษฎร์ ธานี	22.31	5.75
249	KS1.59.0 35	นาย วีระ ภักดี	A	28-4-59	8.868849 60	98.72241 044	คลองศก	พนม	สุราษฎร์ ธานี	7.81	7.81
250	KS1.59.0 36	นาย สุทธิพงษ์ ฤทธิกัน	A	28-4-59	8.853851 09	98.73235 267	คลองศก	พนม	สุราษฎร์ ธานี	29.38	1.00
251	KS1.59.0 37	นาย เขาวลิตร์ รักมาศ	A	28-4-59	8.839943 87	98.72550 587	คลองศก	พนม	สุราษฎร์ ธานี	22.81	22.81
252	KS.1.59.0 38	นาย ปกาศิต นกขุ่ม	A	28-4-59	8.851686 85	98.72892 570	คลองศก	พนม	สุราษฎร์ ธานี	16.94	13.38
		นาย ปกาศิต นกขุ่ม	B	28-4-59	8.824887 57	98.71836 035	คลองศก	พนม	สุราษฎร์ ธานี	20.44	19.31
253	KS.1.59.0 39	นาง บุญทิพย์ เขียวดำ	A	28-4-59	8.838926 96	98.72028 670	คลองศก	พนม	สุราษฎร์ ธานี	40.63	13.38
		นาง บุญทิพย์ เขียวดำ	B	28-4-59	8.837362 40	98.72059 708	คลองศก	พนม	สุราษฎร์ ธานี	20.00	10.88
254	KS.1.59.0 40	นาย เหม ศรีรักษา	A	28-4-59	8.846972 82	98.72678 294	คลองศก	พนม	สุราษฎร์ ธานี	71.88	25.06
		นาย เหม ศรีรักษา	B	28-4-59	8.845577 79	98.72393 751	คลองศก	พนม	สุราษฎร์ ธานี	0.00	36.00
255	KS.1.59.0 42	นาย เขวงศักดิ์ แซ่ซี้	A	28-4-59	8.847976 26	98.72601 829	คลองศก	พนม	สุราษฎร์ ธานี	25.44	14.19



BUREAU
VERITAS

ลำดับ ที่	เลขที่สมา ชิก	ชื่อ ภาษาไทย	แปลงเล ขที่	วันที่เข้าร่วม กลุ่ม	พิกัด		สถานที่ตั้งแปลง			พื้นที่รวม (ตามเอกสารสิ ทธิ์) (ไร่)	พื้นที่ปลูกปาล์ม (ไร่)
					ละติจูด	ลองจิจูด	ตำบล	อำเภอ	จังหวัด		
256	KS.1.59.0 43	นาย ฤกษ์ประส าน คงไล่	A	28-4-59	8.850274 24	98.72674 412	คลองศก	พนม	สุราษฎร์ ธานี	12.06	12.06
257	KS.1.59.0 44	นาง จินตนา สารีพัฒน์	A	28-4-59	8.833807 93	98.72092 713	คลองศก	พนม	สุราษฎร์ ธานี	14.63	14.63
		นาง จินตนา สารีพัฒน์	B	28-4-59	8.848272 52	98.72298 971	คลองศก	พนม	สุราษฎร์ ธานี	14.06	14.06
258	KS.1.59.0 45	นาย เขื่อม รักมาศ	A	28-4-59	8.848583 90	98.72823 682	คลองศก	พนม	สุราษฎร์ ธานี	6.56	4.50
		นาย เขื่อม รักมาศ	B	28-4-59	8.849136 21	98.72901 851	คลองศก	พนม	สุราษฎร์ ธานี	3.88	3.88
259	KS.1.59.0 46	นาย ยก เรืองนวน	A	28-4-59	8.830108 87	98.72143 006	คลองศก	พนม	สุราษฎร์ ธานี	19.44	8.94
260	KS2.59.0 01	นาย ภิรมย์ มากยอด	A	28-4-59	8.898983 61	98.55882 628	คลองศก	พนม	สุราษฎร์ ธานี	40.00	16.06
261	KS2.59.0 02	นาง ปิยารัตน์ ทศนีย์ทิพากร	A	28-4-59	8.896039 54	98.55506 440	คลองศก	พนม	สุราษฎร์ ธานี	23.38	20.88
		นาง ปิยารัตน์ ทศนีย์ทิพากร	B	28-4-59	8.898589 38	98.55437 917	คลองศก	พนม	สุราษฎร์ ธานี	23.44	23.44
262	KS2.59.0 04	นาย มະโนช มากจันทร์	A	28-4-59	8.889495 66	98.52935 163	คลองศก	พนม	สุราษฎร์ ธานี	18.31	18.31
263	KS2.59.0 05	นาง อรัญญา นาวังศ์	A	28-4-59	8.889567 93	98.55128 868	คลองศก	พนม	สุราษฎร์ ธานี	29.38	16.56
264	KS2.59.0 06	นาง ประคอง วิชัยธวัช	A	28-4-59	8.882517 98	98.55551 727	คลองศก	พนม	สุราษฎร์ ธานี	25.00	25.00
265	KS2.59.0 07	นาง นิตติยา คลองเงิน	A	28-4-59	8.911541 68	98.54692 333	คลองศก	พนม	สุราษฎร์ ธานี	17.75	17.75
		นาง นิตติยา คลองเงิน	B	28-4-59	8.912489 60	98.55291 615	คลองศก	พนม	สุราษฎร์ ธานี	12.44	12.44
266	KS2.59.0 08	นาย กุศล ปสิฐรัมย์	A	28-4-59	8.910910 57	98.55611 060	คลองศก	พนม	สุราษฎร์ ธานี	26.63	13.69



**BUREAU
VERITAS**

ลำดับ ที่	เลขที่สมา ชิก	ชื่อ ภาษาไทย	แปลงเล ขที่	วันที่เข้าร่วม กลุ่ม	พิกัด		สถานที่ตั้งแปลง			พื้นที่รวม (ตามเอกสารสิ ทธิ์) (ไร่)	พื้นที่ปลูกปาล์ม (ไร่)
					ละติจูด	ลองจิจูด	ตำบล	อำเภอ	จังหวัด		
		นาย กุศล ปิธีรัมย์	B	28-4-59	8.914053 30	98.55203 197	คลองศก	พนม	สุราษฎร์ ธานี	4.63	4.63
267	KS2.59.0 09	นาง อารมณ คงสติ	A	28-4-59	8.897611 84	98.53894 579	คลองศก	พนม	สุราษฎร์ ธานี	3.06	3.06
268	KS2.59.0 10	นาง อารีย์ เพชรระโทก	A	28-4-59	8.913504 88	98.54730 292	คลองศก	พนม	สุราษฎร์ ธานี	15.75	15.75
269	KS2.59.0 11	นาง สมจิตร ปิธีรัมย์	A	28-4-59	8.911708 31	98.55007 019	คลองศก	พนม	สุราษฎร์ ธานี	48.56	21.94
270	KS2.59.0 12	นาย สดจิต ไทรทอง	A	28-4-59	8.913181 70	98.58831 546	คลองศก	พนม	สุราษฎร์ ธานี	22.00	19.88
		นาย สดจิต ไทรทอง	B	28-4-59	8.914963 90	98.58863 181	คลองศก	พนม	สุราษฎร์ ธานี	9.88	9.88
271	KS2.59.0 13	นาย สมมิตร บุญกระสินธุ์	A	28-4-59	8.892433 85	98.55776 090	คลองศก	พนม	สุราษฎร์ ธานี	43.88	41.81
272	KS2.59.0 14	นาย สมาน บุญกระสินธุ์	A	28-4-59	8.893666 08	98.54450 784	คลองศก	พนม	สุราษฎร์ ธานี	18.19	4.75
273	KS2.59.0 15	นางสาว ปัญจลักษณ์ ทัศนีย์ทิพากร	A	28-4-59	8.912369 49	98.54339 323	คลองศก	พนม	สุราษฎร์ ธานี	29.88	29.88
274	KS2.59.0 16	นาง ชะอุ่ม ทองแสง	A	28-4-59	8.893522 80	98.53108 365	คลองศก	พนม	สุราษฎร์ ธานี	4.81	3.38
275	KS2.59.0 17	นาย วิทยา จินาอุ	A	28-4-59	8.899793 34	98.55520 539	คลองศก	พนม	สุราษฎร์ ธานี	13.19	13.19
276	KS2.59.0 18	นาย เอียด คงสติ	A	28-4-59	8.901037 61	98.53714 973	คลองศก	พนม	สุราษฎร์ ธานี	6.56	4.88
277	KS2.59.0 20	นาง อุไรพร บำรุง	A	28-4-59	8.897491 53	98.52241 999	คลองศก	พนม	สุราษฎร์ ธานี	10.50	8.31
278	KS2.59.0 21	นาย พิศักดิ์ สุวรรณโณ	A	28-4-59	8.913986 47	98.53445 024	คลองศก	พนม	สุราษฎร์ ธานี	9.13	8.44
		นาย พิศักดิ์ สุวรรณโณ	B	28-4-59	8.914403 96	98.53558 666	คลองศก	พนม	สุราษฎร์ ธานี	12.38	12.38



ลำดับ ที่	เลขที่สมา ชิก	ชื่อ ภาษาไทย		แปลงเล ขที่	วันที่เข้าร่วม กลุ่ม	พิกัด		สถานที่ตั้งแปลง			พื้นที่รวม (ตามเอกสารสิ ทธิ์) (ไร่)	พื้นที่ปลูกปาล์ม (ไร่)	
						ละติจูด	ลองจิจูด	ตำบล	อำเภอ	จังหวัด			
279	KS2.59.0 22	นาง	อัมพร	นาเจริญ	A	28-4-59	8.912454 55	98.55386 213	คลองศก	พนม	สุราษฎร์ ธานี	11.88	11.88
280	KS2.59.0 23	นาง	เอม	แก้วคง	A	28-4-59	8.902190 61	98.57886 858	คลองศก	พนม	สุราษฎร์ ธานี	30.63	30.63
281	KS.2.59.0 24	นาง	ปราณี	ทองพูน	A	28-4-59	8.912189 20	98.55132 479	คลองศก	พนม	สุราษฎร์ ธานี	4.75	4.75
		นาง	ปราณี	ทองพูน	B	28-4-59	8.912909 64	98.55623 553	คลองศก	พนม	สุราษฎร์ ธานี	19.00	16.56
282	KS.2.59.0 25	นาย	สุวิญ	ศรีสวัสดิ์	A	28-4-59	8.907151 49	98.55155 832	คลองศก	พนม	สุราษฎร์ ธานี	19.25	17.00
283	KS.2.59.0 26	นาง	วันเพ็ญ	ศรีสวัสดิ์	A	28-4-59	8.902934 30	98.55721 167	คลองศก	พนม	สุราษฎร์ ธานี	21.44	10.69
284	KS.2.59.0 27	นาย	อัมฤช	ชูแก้ว	A	28-4-59	8.902050 29	98.53686 650	คลองศก	พนม	สุราษฎร์ ธานี	20.19	20.19
		นาย	อัมฤช	ชูแก้ว	B	28-4-59	8.909107 14	98.52401 482	คลองศก	พนม	สุราษฎร์ ธานี	9.88	9.13
285	KS.2.59.0 28	นาย	เจริญศักดิ์	ทองสัมฤทธิ์	A	28-4-59	8.920487 73	98.55497 116	คลองศก	พนม	สุราษฎร์ ธานี	36.31	16.00
286	KS.2.59.0 29	นาง	สมหวัง	คงสติ	A	28-4-59	8.898903 24	98.54465 598	คลองศก	พนม	สุราษฎร์ ธานี	11.69	11.69
287	KS.2.59.0 30	นาย	วิพากย์	วิชัยธวัช	A	28-4-59	8.882813 46	98.55299 764	คลองศก	พนม	สุราษฎร์ ธานี	49.50	49.31
288	PN1.59.0 01	นางส ว	พัชรีย์	วิษิต	A	29-4-59	8.794022 20	98.79722 789	พนม	พนม	สุราษฎร์ ธานี	13.38	8.69
289	PN1.59.0 02	นาย	ปัญญา	จัดรงค์	A	29-4-59	8.774793 82	98.76853 361	พนม	พนม	สุราษฎร์ ธานี	17.00	16.00
290	PN1.59.0 03	นาย	บำรุง	ไกรวงศ์	A	29-4-59	8.772172 13	98.77081 741	พนม	พนม	สุราษฎร์ ธานี	36.94	27.69
291	PN1.59.0 04	นาย	สุรียา	สาคร	A	29-4-59	8.822648 44	98.79429 325	พนม	พนม	สุราษฎร์ ธานี	16.00	16.00



ลำดับ ที่	เลขที่สมา ชิก	ชื่อ ภาษาไทย	แปลงเล ขที่	วันที่เข้าร่วม กลุ่ม	พิกัด		สถานที่ตั้งแปลง			พื้นที่รวม (ตามเอกสารสิ ทธิ์) (ไร่)	พื้นที่ปลูกปาล์ม (ไร่)
					ละติจูด	ลองจิจูด	ตำบล	อำเภอ	จังหวัด		
292	PN1.59.0 05	นาย ธรรมรัตน์ ไกรวงค์	A	29-4-59	8.778132 12	98.76959 536	พนม	พนม	สุราษฎร์ ธานี	22.63	14.88
293	PN1.59.0 06	นาง ขวัญเรือน สุขอุ้น	A	29-4-59	8.785122 15	98.79791 468	พนม	พนม	สุราษฎร์ ธานี	33.38	32.25
		นาง ขวัญเรือน สุขอุ้น	B	29-4-59	8.848556 41	98.83661 252	พนม	พนม	สุราษฎร์ ธานี	45.31	31.81
294	PN1.59.0 07	นาง สุรีพร ข่าเขียน	A	29-4-59	8.821339 72	98.79951 368	พนม	พนม	สุราษฎร์ ธานี	10.94	10.38
		นาง สุรีพร ข่าเขียน	B	29-4-59	8.826878 99	98.80647 645	พนม	พนม	สุราษฎร์ ธานี	25.56	25.06
295	PN1.59.0 08	นาย สาโรจน์ แสงอรุณ	A	29-4-59	8.766366 23	98.77260 304	พนม	พนม	สุราษฎร์ ธานี	12.88	12.88
296	PN1.59.0 09	นางส ว หทัยชนก วิเชียร	A	29-4-59	8.819076 63	98.81356 435	พนม	พนม	สุราษฎร์ ธานี	11.38	10.88
297	PN1.59.0 10	นาย พรศักดิ์ ปาลคะเชนทร์	A	29-4-59	8.788478 53	98.79908 583	พนม	พนม	สุราษฎร์ ธานี	29.13	7.69
298	PN1.59.0 11	นาย พัฒนพงศ์ ทิพย์เดช	A	29-4-59	8.814191 28	98.81160 263	พนม	พนม	สุราษฎร์ ธานี	21.19	7.38
		นาย พัฒนพงศ์ ทิพย์เดช	B	29-4-59	8.815205 00	98.81294 794	พนม	พนม	สุราษฎร์ ธานี	12.06	6.50
299	PN1.59.0 12	นาย ปราโมท พุทธศิริ	A	29-4-59	8.770895 65	98.78429 299	พนม	พนม	สุราษฎร์ ธานี	27.63	15.69
300	PN1.59.0 13	นาย รุ่งเจริญ แซ่ตัน	A	29-4-59	8.836326 39	98.81498 344	พนม	พนม	สุราษฎร์ ธานี	21.56	9.69
301	PN1.59.0 14	นางส ว จารุณี พลภักดี	A	29-4-59	8.813439 18	98.79189 770	พนม	พนม	สุราษฎร์ ธานี	6.94	6.94
		นางส ว จารุณี พลภักดี	B	29-4-59	8.809486 55	98.79205 450	พนม	พนม	สุราษฎร์ ธานี	25.25	25.25
302	PN1.59.0 15	นาง วรณดี ทองยวน	A	29-4-59	8.827791 36	98.82237 180	พนม	พนม	สุราษฎร์ ธานี	14.00	9.44



**BUREAU
VERITAS**

ลำดับ ที่	เลขที่สมา ชิก	ชื่อ ภาษาไทย	แปลงเล ขที่	วันที่เข้าร่วม กลุ่ม	พิกัด		สถานที่ตั้งแปลง			พื้นที่รวม (ตามเอกสารสิ ทธิ์) (ไร่)	พื้นที่ปลูกปาล์ม (ไร่)
					ละติจูด	ลองจิจูด	ตำบล	อำเภอ	จังหวัด		
303	PN1.59.0 16	นาย สมศักดิ์ สาเรศ	A	29-4-59	8.829164 22	98.81819 711	พนม	พนม	สุราษฎร์ ธานี	7.63	7.50
		นาย สมศักดิ์ สาเรศ	B	29-4-59	8.856380 13	98.81642 854	พนม	พนม	สุราษฎร์ ธานี	7.19	5.50
304	PN1.59.0 17	นาย ประกิจ ทับแก้ว	A	29-4-59	8.818457 92	98.80636 262	พนม	พนม	สุราษฎร์ ธานี	15.00	4.69
		นาย ประกิจ ทับแก้ว	B	29-4-59	8.814542 45	98.80845 614	พนม	พนม	สุราษฎร์ ธานี	16.94	5.44
305	PN1.59.0 18	นาง สุพัฒตรา สอนรัตน์	A	29-4-59	8.825409 41	98.81597 100	พนม	พนม	สุราษฎร์ ธานี	17.38	17.38
		นาง สุพัฒตรา สอนรัตน์	B	29-4-59	8.826802 20	98.81566 112	พนม	พนม	สุราษฎร์ ธานี	8.00	7.06
		นาง สุพัฒตรา สอนรัตน์	C	29-4-59	8.830158 30	98.79873 595	พนม	พนม	สุราษฎร์ ธานี	25.00	23.25
306	PN1.59.0 19	นาง บุบผา อินทร์ดำ	A	29-4-59	8.833777 59	98.81892 236	พนม	พนม	สุราษฎร์ ธานี	7.44	7.44
		นาง บุบผา อินทร์ดำ	B	29-4-59	8.833044 87	98.81878 631	พนม	พนม	สุราษฎร์ ธานี	3.75	3.56
		นาง บุบผา อินทร์ดำ	C	29-4-59	8.825040 01	98.81895 390	พนม	พนม	สุราษฎร์ ธานี	6.06	6.06
307	PN1.59.0 20	นาย ประวีตร หัดหิน	A	29-4-59	8.811387 97	98.81297 714	พนม	พนม	สุราษฎร์ ธานี	11.00	10.13
308	PN1.59.0 23	นางสาว เรืองจิต ขุสุวรรณ	A	29-4-59	8.817526 42	98.80666 319	พนม	พนม	สุราษฎร์ ธานี	30.13	9.81
309	PN1.59.0 24	นางสาว อรอุมา ขาวเผือก	A	29-4-59	8.825000 95	98.79572 875	พนม	พนม	สุราษฎร์ ธานี	10.00	10.00
310	PN1.59.0 25	นาง จันทนา เกตรา	A	29-4-59	8.791154 16	98.79586 553	พนม	พนม	สุราษฎร์ ธานี	17.69	13.06
311	PN1.59.0 26	นาย เสริม จันทรแสงกุล	A	29-4-59	8.842197 11	98.81586 264	พนม	พนม	สุราษฎร์ ธานี	24.81	23.56



ลำดับ ที่	เลขที่สมา ชิก	ชื่อ ภาษาไทย	แปลงเล ขที่	วันที่เข้าร่วม กลุ่ม	พิกัด		สถานที่ตั้งแปลง			พื้นที่รวม (ตามเอกสารสิ ทธิ์) (ไร่)	พื้นที่ปลูกปาล์ม (ไร่)
					ละติจูด	ลองจิจูด	ตำบล	อำเภอ	จังหวัด		
312	PN1.59.0 27	นาง หนูริน ใจห้าว	A	29-4-59	8.788133 98	98.78133 699	พนม	พนม	สุราษฎร์ ธานี	19.56	10.56
		นาง หนูริน ใจห้าว	B	29-4-59	8.788748 40	98.78022 732	พนม	พนม	สุราษฎร์ ธานี	10.00	10.00
313	PN1.59.0 28	นาง นิตยา ไกรวงศ์	A	29-4-59	8.797025 91	98.79857 201	พนม	พนม	สุราษฎร์ ธานี	32.00	15.44
314	PN1.59.0 29	นาง ชลธิชา อุ่นเมือง	A	29-4-59	8.798188 93	98.79158 797	พนม	พนม	สุราษฎร์ ธานี	20.06	20.06
		นาง ชลธิชา อุ่นเมือง	B	29-4-59	8.799210 37	98.79039 622	พนม	พนม	สุราษฎร์ ธานี	22.13	22.13
315	PN1.59.0 30	นาย ศิริศิลป์ กล่อมเจริญ	A	29-4-59	8.830141 56	98.81916 057	พนม	พนม	สุราษฎร์ ธานี	19.44	19.44
316	PN1.59.0 31	นาย วิรัช รุ่งแก้ว	A	29-4-59	8.820512 69	98.80934 423	พนม	พนม	สุราษฎร์ ธานี	45.63	30.44
		นาย วิรัช รุ่งแก้ว	B	29-4-59	8.823862 39	98.81536 249	พนม	พนม	สุราษฎร์ ธานี	17.19	16.94
		นาย วิรัช รุ่งแก้ว	C	29-4-59	8.807026 16	98.79183 764	พนม	พนม	สุราษฎร์ ธานี	7.75	7.63
		นาย วิรัช รุ่งแก้ว	D	29-4-59	8.811100 08	98.79847 347	พนม	พนม	สุราษฎร์ ธานี	5.06	3.81
317	PN1.59.0 32	นาย จักรพันธ์ ไกรสิทธิ์	A	29-4-59	8.807857 26	98.78994 578	พนม	พนม	สุราษฎร์ ธานี	7.19	7.19
		นาย จักรพันธ์ ไกรสิทธิ์	B	29-4-59	8.812695 87	98.80579 274	พนม	พนม	สุราษฎร์ ธานี	4.44	4.44
318	PN1.59.0 33	นาง ระเบียงบ แต่งนวล	A	29-4-59	8.792531 00	98.79955 647	พนม	พนม	สุราษฎร์ ธานี	6.75	6.75
319	PN1.59.0 34	นาง ลัดดา ทองแสน	A	29-4-59	8.805441 56	98.80556 011	พนม	พนม	สุราษฎร์ ธานี	18.75	12.38
320	PN1.59.0 35	นาย สำเริง วิเชียร	A	29-4-59	8.816877 82	98.81188 317	พนม	พนม	สุราษฎร์ ธานี	3.94	3.94



ลำดับ ที่	เลขที่สมา ชิก	ชื่อ ภาษาไทย	แปลงเล ขที่	วันที่เข้าร่วม กลุ่ม	พิกัด		สถานที่ตั้งแปลง			พื้นที่รวม (ตามเอกสารสิ ทธิ์) (ไร่)	พื้นที่ปลูกปาล์ม (ไร่)
					ละติจูด	ลองจิจูด	ตำบล	อำเภอ	จังหวัด		
321	PN1.59.0 36	นาย มนิตย์ ทับแก้ว	A	29-4-59	8.812290 60	98.80923 024	พนม	พนม	สุราษฎร์ ธานี	14.50	14.00
322	PN1.59.0 38	นาง รีม คงใส	A	29-4-59	8.846407 25	98.80617 525	พนม	พนม	สุราษฎร์ ธานี	11.38	11.38
323	PN1.59.0 39	นาง เกสร ทินชาลอม	A	29-4-59	8.788793 89	98.79681 247	พนม	พนม	สุราษฎร์ ธานี	18.25	11.81
324	PN1.59.0 41	นาง วันเพ็ญ รักษาณุน	A	29-4-59	8.791818 92	98.78759 069	พนม	พนม	สุราษฎร์ ธานี	5.44	4.38
		นาง วันเพ็ญ รักษาณุน	B	29-4-59	8.792153 10	98.78671 759	พนม	พนม	สุราษฎร์ ธานี	2.94	2.63
		นาง วันเพ็ญ รักษาณุน	C	29-4-59	8.792574 81	98.78077 972	พนม	พนม	สุราษฎร์ ธานี	14.38	13.31
		นาง วันเพ็ญ รักษาณุน	D	29-4-59	8.794320 26	98.78033 315	พนม	พนม	สุราษฎร์ ธานี	2.56	1.75
325	PN1.59.0 42	นาง จีรพันธ์ พิพิธเสมา	A	29-4-59	8.814296 95	98.80595 559	พนม	พนม	สุราษฎร์ ธานี	29.69	27.13
		นาง จีรพันธ์ พิพิธเสมา	B	29-4-59	8.833969 75	98.75861 182	พนม	พนม	สุราษฎร์ ธานี	11.13	11.13
326	PN1.59.0 43	นางส ว อรพิน พิพิธเสมา	A	29-4-59	8.810196 54	98.81813 364	พนม	พนม	สุราษฎร์ ธานี	11.06	11.06
		นางส ว อรพิน พิพิธเสมา	B	29-4-59	8.810811 52	98.81793 328	พนม	พนม	สุราษฎร์ ธานี	4.38	4.38
		นางส ว อรพิน พิพิธเสมา	C	29-4-59	8.819010 91	98.80879 030	พนม	พนม	สุราษฎร์ ธานี	7.56	7.56
		นางส ว อรพิน พิพิธเสมา	D	29-4-59	8.819082 84	98.80793 547	พนม	พนม	สุราษฎร์ ธานี	7.31	7.31
327	PN1.59.0 44	นาย โสภณ พิพิธเสมา	A	29-4-59	8.771351 60	98.76040 721	พนม	พนม	สุราษฎร์ ธานี	16.13	16.13
		นาย โสภณ พิพิธเสมา	B	29-4-59	8.825691 75	98.81998 116	พนม	พนม	สุราษฎร์ ธานี	10.88	10.88



BUREAU
VERITAS

ลำดับ ที่	เลขที่สมา ชิก	ชื่อ ภาษาไทย	แปลงเล ขที่	วันที่เข้าร่วม กลุ่ม	พิกัด		สถานที่ตั้งแปลง			พื้นที่รวม (ตามเอกสารสิ ทธิ์) (ไร่)	พื้นที่ปลูกปาล์ม (ไร่)
					ละติจูด	ลองจิจูด	ตำบล	อำเภอ	จังหวัด		
		นาย โสภณ พิพิธเสมา	C	29-4-59	8.803814 80	98.80823 434	พนม	พนม	สุราษฎร์ ธานี	16.31	16.31
		นาย โสภณ พิพิธเสมา	D	29-4-59	8.831304 06	98.81041 176	พนม	พนม	สุราษฎร์ ธานี	15.06	15.06
328	PN1.59.0 45	นาง อากร สุขฉุน	A	29-4-59	8.814920 39	98.80466 400	พนม	พนม	สุราษฎร์ ธานี	14.00	11.81
		นาง อากร สุขฉุน	B	29-4-59	8.828332 58	98.81925 239	พนม	พนม	สุราษฎร์ ธานี	3.31	3.19
329	PN1.59.0 47	นาง วาสนา ศรีภักดี	A	29-4-59	8.839711 71	98.82001 074	พนม	พนม	สุราษฎร์ ธานี	41.75	21.25
330	PN1.59.0 48	นาย อภิศักดิ์ สุขเกิด	A	29-4-59	8.811011 09	98.80122 879	พนม	พนม	สุราษฎร์ ธานี	24.44	18.75
		นาย อภิศักดิ์ สุขเกิด	B	29-4-59	8.814385 44	98.80219 997	พนม	พนม	สุราษฎร์ ธานี	14.88	13.81
331	PN1.59.0 49	นาง มาลี แซ่ตัน	A	29-4-59	8.830638 15	98.81731 429	พนม	พนม	สุราษฎร์ ธานี	20.44	20.44
		นาง มาลี แซ่ตัน	B	29-4-59	8.830638 15	98.81731 429	พนม	พนม	สุราษฎร์ ธานี	6.13	6.13
332	PN2.59.0 01	นาง เสาวมล ชูจันทร์	A	29-4-59	8.850029 87	98.75253 551	พนม	พนม	สุราษฎร์ ธานี	40.00	16.63
333	PN2.59.0 02	นาง สุธาทิพย์ ถาวรสุข	A	29-4-59	8.865131 38	98.76063 779	พนม	พนม	สุราษฎร์ ธานี	28.75	23.13
		นาง สุธาทิพย์ ถาวรสุข	B	29-4-59	8.845928 26	98.74629 058	พนม	พนม	สุราษฎร์ ธานี	46.94	23.69
334	PN2.59.0 03	นาย ปริญญา ช่วยศรี	A	29-4-59	8.872025 98	98.76417 120	พนม	พนม	สุราษฎร์ ธานี	42.69	8.81
		นาย ปริญญา ช่วยศรี	B	29-4-59	8.839795 49	98.74597 649	พนม	พนม	สุราษฎร์ ธานี	14.13	6.06
335	PN2.59.0 04	นาย ชริน ทิพย์เดช	A	29-4-59	8.848193 21	98.75177 282	พนม	พนม	สุราษฎร์ ธานี	11.38	8.81



**BUREAU
VERITAS**

ลำดับ ที่	เลขที่สมา ชิก	ชื่อ ภาษาไทย	แปลงเล ขที่	วันที่เข้าร่วม กลุ่ม	พิกัด		สถานที่ตั้งแปลง			พื้นที่รวม (ตามเอกสารสิ ทธิ์) (ไร่)	พื้นที่ปลูกปาล์ม (ไร่)
					ละติจูด	ลองจิจูด	ตำบล	อำเภอ	จังหวัด		
		นาย ชริน ทิพย์เดช	B	29-4-59	8.845831 75	98.75072 858	พนม	พนม	สุราษฎร์ ธานี	13.25	13.25
336	PN2.59.0 05	นาย กิตติศักดิ์ เพชรชู	A	29-4-59	8.832627 65	98.75333 828	พนม	พนม	สุราษฎร์ ธานี	5.00	4.19
337	PN2.59.0 06	นาง สติ สมใจเพชร	A	29-4-59	8.832341 64	98.74494 490	พนม	พนม	สุราษฎร์ ธานี	4.44	2.19
338	PN2.59.0 07	นาง บุญสงค์ เพชรขุ่ม	A	29-4-59	8.840802 11	98.74987 713	พนม	พนม	สุราษฎร์ ธานี	16.00	6.88
339	PN2.59.0 08	นาย อนุรักษ์ สาคกร	A	29-4-59	8.837324 24	98.77105 921	พนม	พนม	สุราษฎร์ ธานี	24.06	16.00
340	PN2.59.0 09	นาย ไพโรจน์ พรประสิทธิ์	A	29-4-59	8.711228 63	98.84846 348	พนม	พนม	สุราษฎร์ ธานี	8.63	8.25
		นาย ไพโรจน์ พรประสิทธิ์	B	29-4-59	8.711247 61	98.85070 893	พนม	พนม	สุราษฎร์ ธานี	3.25	2.88
341	PN2.59.0 10	นาย เขงวิทย์ สาคกร	A	29-4-59	8.837332 44	98.76966 784	พนม	พนม	สุราษฎร์ ธานี	47.06	33.88
342	PN2.59.0 11	นาง สุภาณี สุขเชื้อ	A	29-4-59	8.828092 83	98.77710 313	พนม	พนม	สุราษฎร์ ธานี	13.56	10.44
343	PN2.59.0 12	นาย สมกิจ กองวัง	A	29-4-59	8.838568 62	98.76484 727	พนม	พนม	สุราษฎร์ ธานี	36.13	9.00
344	PN2.59.0 13	นาย สุธี มณีวรรณ	A	29-4-59	8.829476 23	98.79197 966	พนม	พนม	สุราษฎร์ ธานี	11.25	7.00
		นาย สุธี มณีวรรณ	B	29-4-59	8.832106 49	98.78864 076	พนม	พนม	สุราษฎร์ ธานี	8.44	2.94
		นาย สุธี มณีวรรณ	C	29-4-59	8.827739 77	98.79235 348	พนม	พนม	สุราษฎร์ ธานี	3.38	2.38
345	PN2.59.0 14	นาย สมบูรณ์ เกตรา	A	29-4-59	8.827739 77	98.79235 348	พนม	พนม	สุราษฎร์ ธานี	56.63	43.38
		นาย สมบูรณ์ เกตรา	B	29-4-59	8.814254 85	98.77885 735	พนม	พนม	สุราษฎร์ ธานี	11.69	11.69



ลำดับ ที่	เลขที่สมา ชิก	ชื่อ ภาษาไทย	แปลงเล ขที่	วันที่เข้าร่วม กลุ่ม	พิกัด		สถานที่ตั้งแปลง			พื้นที่รวม (ตามเอกสารสิ ทธิ์) (ไร่)	พื้นที่ปลูกปาล์ม (ไร่)
					ละติจูด	ลองจิจูด	ตำบล	อำเภอ	จังหวัด		
346	PN2.59.0 15	นาง ส่วน บุญช่วย	A	29-4-59	8.815507 73	98.78691 336	พนม	พนม	สุราษฎร์ ธานี	25.88	19.44
347	PN2.59.0 16	นาย ประเสริฐ นวลขาว	A	29-4-59	8.806864 76	98.77847 983	พนม	พนม	สุราษฎร์ ธานี	10.19	10.19
348	PN2.59.0 17	นาย ทวี กลับแก้ว	A	29-4-59	8.817018 24	98.78687 612	พนม	พนม	สุราษฎร์ ธานี	8.06	6.00
349	KC1.59.0 01	นาย สุวรรณ สีฟ้า	A	30-4-59	8.853220 35	98.76275 538	คลองชะ อุ่น	พนม	สุราษฎร์ ธานี	18.94	9.50
350	KC1.59.0 02	นาย กระจาย ขุนณรงค์	A	30-4-59	8.722274 15	98.83024 035	คลองชะ อุ่น	พนม	สุราษฎร์ ธานี	8.13	8.13
		นาย กระจาย ขุนณรงค์	B	30-4-59	8.732152 39	98.83227 236	คลองชะ อุ่น	พนม	สุราษฎร์ ธานี	9.00	7.75
351	KC1.59.0 03	นาย เทิดชัย นากรณ์	A	30-4-59	8.733299 48	98.82858 982	คลองชะ อุ่น	พนม	สุราษฎร์ ธานี	7.19	7.19
		นาย เทิดชัย นากรณ์	B	30-4-59	8.739709 15	98.84165 149	คลองชะ อุ่น	พนม	สุราษฎร์ ธานี	6.44	6.44
		นาย เทิดชัย นากรณ์	C	30-4-59	8.736155 05	98.84322 582	คลองชะ อุ่น	พนม	สุราษฎร์ ธานี	27.88	22.50
		นาย เทิดชัย นากรณ์	D	30-4-59	8.736190 00	98.84027 107	คลองชะ อุ่น	พนม	สุราษฎร์ ธานี	17.75	17.69
352	KC1.59.0 04	นาย สุรินทร์ มีคลัง	A	30-4-59	8.735398 32	98.81032 410	คลองชะ อุ่น	พนม	สุราษฎร์ ธานี	24.31	24.31
		นาย สุรินทร์ มีคลัง	B	30-4-59	8.731455 20	98.81148 069	คลองชะ อุ่น	พนม	สุราษฎร์ ธานี	11.81	11.81
353	KC1.59.0 05	นาย สมโชค ศรีรัตน์	A	30-4-59	8.727385 82	98.81341 009	คลองชะ อุ่น	พนม	สุราษฎร์ ธานี	23.19	22.69
354	KC1.59.0 07	นาย ศิริพงษ์ มีคลัง	A	30-4-59	8.709789 96	98.84726 407	คลองชะ อุ่น	พนม	สุราษฎร์ ธานี	46.69	46.69
355	KC1.59.0 08	นาย สมนึก จันทรงค์	A	30-4-59	8.723313 40	98.82813 982	คลองชะ อุ่น	พนม	สุราษฎร์ ธานี	24.06	9.13



**BUREAU
VERITAS**

ลำดับ ที่	เลขที่สมา ชิก	ชื่อ ภาษาไทย	แปลงเล ขที่	วันที่เข้าร่วม กลุ่ม	พิกัด		สถานที่ตั้งแปลง			พื้นที่รวม (ตามเอกสารสิ ทธิ์) (ไร่)	พื้นที่ปลูกปาล์ม (ไร่)
					ละติจูด	ลองจิจูด	ตำบล	อำเภอ	จังหวัด		
356	KC1.59.0 09	นาย คลาด เทพหนู	A	30-4-59	8.718715 49	98.82173 271	คลองชะ อุ่น	พนม	สุราษฎร์ ธานี	17.88	16.19
357	KC1.59.0 10	นาย สมจิตร เทพหนู	A	30-4-59	8.720841 85	98.82331 356	คลองชะ อุ่น	พนม	สุราษฎร์ ธานี	13.25	7.50
		นาย สมจิตร เทพหนู	B	30-4-59	8.714608 55	98.82082 556	คลองชะ อุ่น	พนม	สุราษฎร์ ธานี	12.75	9.94
358	KC1.59.0 11	นาง ปวีชญา เยาว์ดวง	A	30-4-59	8.722115 57	98.81979 469	คลองชะ อุ่น	พนม	สุราษฎร์ ธานี	23.13	7.31
359	KC1.59.0 17	นาย สุชาติ ศรีพันธ์	A	30-4-59	8.695401 49	98.79473 588	คลองชะ อุ่น	พนม	สุราษฎร์ ธานี	9.75	9.75
360	KC1.59.0 18	นาย บุญรินทร์ สุขดวง	A	30-4-59	8.717620 94	98.82154 232	คลองชะ อุ่น	พนม	สุราษฎร์ ธานี	14.31	10.31
361	KC1.59.0 19	นาง สุทธาทิพย์ ชูสุวรรณ	A	30-4-59	8.719348 87	98.82218 697	คลองชะ อุ่น	พนม	สุราษฎร์ ธานี	1.69	1.69
		นาง สุทธาทิพย์ ชูสุวรรณ	B	30-4-59	8.719746 25	98.82089 584	คลองชะ อุ่น	พนม	สุราษฎร์ ธานี	16.44	15.75
362	KC1.59.0 20	นาย มนูญ พรหมคง	A	30-4-59	8.724465 54	98.81610 253	คลองชะ อุ่น	พนม	สุราษฎร์ ธานี	15.38	14.38
363	KC1.59.0 21	นาง สมบูรณ์ ขุนฤทธิมนตรี	A	30-4-59	8.686726 36	98.85149 132	คลองชะ อุ่น	พนม	สุราษฎร์ ธานี	12.69	12.69
364	KC1.59.0 24	นาย สारรวม เพชรรัตน์	A	30-4-59	8.730987 46	98.81681 756	คลองชะ อุ่น	พนม	สุราษฎร์ ธานี	10.19	9.13
365	KC1.59.0 25	นาย สุชาติ ศรีรัตน์	A	30-4-59	8.722851 84	98.82757 637	คลองชะ อุ่น	พนม	สุราษฎร์ ธานี	12.00	7.75
366	KC1.59.0 26	นาง สมใจ อินทอง	A	30-4-59	8.726311 37	98.81736 531	คลองชะ อุ่น	พนม	สุราษฎร์ ธานี	23.13	9.06
367	KC1.59.0 27	นาย เทียง ขุนทอง	A	30-4-59	8.706474 56	98.81587 497	คลองชะ อุ่น	พนม	สุราษฎร์ ธานี	36.63	26.81
		นาย เทียง ขุนทอง	B	30-4-59	8.714273 84	98.82073 481	คลองชะ อุ่น	พนม	สุราษฎร์ ธานี	13.56	12.81



ลำดับ ที่	เลขที่สมา ชิก	ชื่อ ภาษาไทย	แปลงเล ขที่	วันที่เข้าร่วม กลุ่ม	พิกัด		สถานที่ตั้งแปลง			พื้นที่รวม (ตามเอกสารสิ ทธิ์) (ไร่)	พื้นที่ปลูกปาล์ม (ไร่)
					ละติจูด	ลองจิจูด	ตำบล	อำเภอ	จังหวัด		
368	KC1.59.0 28	นาง กุศล ทองนาคน	A	30-4-59	8.741455 41	98.84294 177	คลองชะ อุ่น	พนม	สุราษฎร์ ธานี	22.69	22.69
369	KC1.59.0 29	นาย สมุท ลีลา	A	30-4-59	8.733898 35	98.81341 594	คลองชะ อุ่น	พนม	สุราษฎร์ ธานี	48.31	24.19
370	KC1.59.0 30	นาย สราวุฒิ จันทรคณ	A	30-4-59	8.723754 82	98.82421 222	คลองชะ อุ่น	พนม	สุราษฎร์ ธานี	31.63	19.00
371	KC1.59.0 31	นาง วรรรณี ชุมข้าง	A	30-4-59	8.732869 41	98.81796 216	คลองชะ อุ่น	พนม	สุราษฎร์ ธานี	20.00	20.00
372	KC1.59.0 32	นาย เจริญ จันทรคณ	A	30-4-59	8.715394 38	98.81849 790	คลองชะ อุ่น	พนม	สุราษฎร์ ธานี	4.13	2.19
373	KC1.59.0 33	นาง ประชิต พุทธะวิจนาอนุรัก ษ์	A	30-4-59	8.731862 69	98.81240 781	คลองชะ อุ่น	พนม	สุราษฎร์ ธานี	10.38	9.00
374	KC1.59.0 34	นาย บรรเจิด เนตรมณี	A	30-4-59	8.717121 56	98.81756 069	คลองชะ อุ่น	พนม	สุราษฎร์ ธานี	24.44	6.13
375	KC1.59.0 35	นาง อ่าพร เนตรมณี	A	30-4-59	8.723950 25	98.81667 553	คลองชะ อุ่น	พนม	สุราษฎร์ ธานี	14.06	14.06
376	KC1.59.0 36	นาย เอกชัย จันทรคณ	A	30-4-59	8.718737 88	98.81187 799	คลองชะ อุ่น	พนม	สุราษฎร์ ธานี	37.19	7.50
377	KC1.59.0 38	นาย เป็ล็อง จันทรคณ	A	30-4-59	8.719199 70	98.81293 232	คลองชะ อุ่น	พนม	สุราษฎร์ ธานี	16.44	16.44
378	KC1.59.0 39	นาย ประดิษฐ์ เนื่องสุวรรณ	A	30-4-59	8.726763 22	98.81652 870	คลองชะ อุ่น	พนม	สุราษฎร์ ธานี	30.44	10.31
379	KC1.59.0 40	นาง ประภา จันทรคณ	A	30-4-59	8.866994 69	98.76068 206	คลองชะ อุ่น	พนม	สุราษฎร์ ธานี	29.63	28.56
380	KC1.59.0 41	นาย นันทวัฒน์ สมบุญ	A	30-4-59	8.662910 53	98.83031 251	คลองชะ อุ่น	พนม	สุราษฎร์ ธานี	22.25	18.88
381	KC1.59.0 42	นาย วิรัตน์ จันทรคณ	A	30-4-59	8.679220 75	98.83418 667	คลองชะ อุ่น	พนม	สุราษฎร์ ธานี	27.19	24.88
382	KC1.59.0 43	นาย พันธุ์ เทพหนู	A	30-4-59	8.720244 52	98.82257 746	คลองชะ อุ่น	พนม	สุราษฎร์ ธานี	30.50	25.19



**BUREAU
VERITAS**

ลำดับ ที่	เลขที่สมา ชิก	ชื่อ ภาษาไทย	แปลงเล ขที่	วันที่เข้าร่วม กลุ่ม	พิกัด		สถานที่ตั้งแปลง			พื้นที่รวม (ตามเอกสารสิ ทธิ์) (ไร่)	พื้นที่ปลูกปาล์ม (ไร่)
					ละติจูด	ลองจิจูด	ตำบล	อำเภอ	จังหวัด		
383	KC2.59.0 01	นาย ประดิษฐ์พร สุทธิรักษ์	A	30-4-59	8.805164 75	98.85341 761	คลองชะ อุ่น	พนม	สุราษฎร์ ธานี	29.69	29.69
384	KC2.59.0 02	นาง หทัยกาญ จน์	A	30-4-59	8.795362 12	98.83705 418	คลองชะ อุ่น	พนม	สุราษฎร์ ธานี	35.25	23.56
385	KC2.59.0 03	นาย มนูญ รอดเจริญ	A	30-4-59	8.822905 75	98.83972 473	คลองชะ อุ่น	พนม	สุราษฎร์ ธานี	27.63	1.63
		นาย มนูญ รอดเจริญ	B	30-4-59	8.822843 02	98.84111 608	คลองชะ อุ่น	พนม	สุราษฎร์ ธานี	32.50	21.56
386	KC2.59.0 04	นาง หनुวาส แก้วจ่านงค์	A	30-4-59	8.818239 47	98.84212 743	คลองชะ อุ่น	พนม	สุราษฎร์ ธานี	10.94	5.31
387	KC2.59.0 05	นาย พร ทองวัน	A	30-4-59	8.811897 46	98.83892 017	คลองชะ อุ่น	พนม	สุราษฎร์ ธานี	27.19	27.19
388	KC2.59.0 06	นาย นกตล มุณี	A	30-4-59	8.814463 79	98.83319 022	คลองชะ อุ่น	พนม	สุราษฎร์ ธานี	42.56	6.81
389	KC2.59.0 07	นาย มงคล สังข์เพชร	A	30-4-59	8.804582 01	98.84384 274	คลองชะ อุ่น	พนม	สุราษฎร์ ธานี	36.56	8.50
390	KC2.59.0 08	นาง สุภัค นิลทัฬ	A	30-4-59	8.796335 62	98.85072 957	คลองชะ อุ่น	พนม	สุราษฎร์ ธานี	20.00	12.50
		นาง สุภัค นิลทัฬ	B	30-4-59	8.796452 69	98.84942 013	คลองชะ อุ่น	พนม	สุราษฎร์ ธานี	31.75	25.63
391	KC2.59.0 09	นางส าว เรืองวิไล น้ำแก้ว	A	30-4-59	8.822507 10	98.83817 899	คลองชะ อุ่น	พนม	สุราษฎร์ ธานี	39.00	27.69
392	KC2.59.0 10	นาย ชีรศักดิ์ รักกะเปา	A	30-4-59	8.810123 82	98.83706 591	คลองชะ อุ่น	พนม	สุราษฎร์ ธานี	18.25	9.69
		นาย ชีรศักดิ์ รักกะเปา	B	30-4-59	8.810793 18	98.83712 927	คลองชะ อุ่น	พนม	สุราษฎร์ ธานี	0.00	3.94
393	KC2.59.0 11	นาย ถาวร ทับเมือง	A	30-4-59	8.833377 70	98.83437 302	คลองชะ อุ่น	พนม	สุราษฎร์ ธานี	4.31	4.31
394	KC2.59.0 12	นาง บุญธรรม คงเดิม	A	30-4-59	8.794896 02	98.84718 390	คลองชะ อุ่น	พนม	สุราษฎร์ ธานี	9.00	9.00



**BUREAU
VERITAS**

ลำดับ ที่	เลขที่สมา ชิก	ชื่อ ภาษาไทย	แปลงเล ขที่	วันที่เข้าร่วม กลุ่ม	พิกัด		สถานที่ตั้งแปลง			พื้นที่รวม (ตามเอกสารสิ ทธิ์) (ไร่)	พื้นที่ปลูกปาล์ม (ไร่)
					ละติจูด	ลองจิจูด	ตำบล	อำเภอ	จังหวัด		
395	KC2.59.0 13	นาง มณี ปรีชา	A	30-4-59	8.834943 97	98.83773 706	คลองชะ อุ่น	พนม	สุราษฎร์ ธานี	49.00	32.75
396	KC2.59.0 14	นาย ทวี พลเยี่ยม	A	30-4-59	8.793791 37	98.84438 374	คลองชะ อุ่น	พนม	สุราษฎร์ ธานี	44.81	7.44
		นาย ทวี พลเยี่ยม	B	30-4-59	8.795664 29	98.84578 327	คลองชะ อุ่น	พนม	สุราษฎร์ ธานี	0.00	4.44
		นาย ทวี พลเยี่ยม	C	30-4-59	8.795256 24	98.84331 016	คลองชะ อุ่น	พนม	สุราษฎร์ ธานี	0.00	14.13
397	KC2.59.0 15	นาย เจริญ ร่มเมือง	A	30-4-59	8.817477 16	98.83624 427	คลองชะ อุ่น	พนม	สุราษฎร์ ธานี	38.38	23.31
398	KC2.59.0 16	นาง ระเบียง แดงขาว	A	30-4-59	8.802954 56	98.84547 109	คลองชะ อุ่น	พนม	สุราษฎร์ ธานี	26.19	7.44
399	KC2.59.0 17	นาย สุธรรม ธีญญารัตน์	A	30-4-59	8.795345 98	98.82139 616	คลองชะ อุ่น	พนม	สุราษฎร์ ธานี	11.31	6.25
		นาย สุธรรม ธีญญารัตน์	B	30-4-59	8.797615 92	98.82057 670	คลองชะ อุ่น	พนม	สุราษฎร์ ธานี	33.81	1.25
400	KC2.59.0 18	นาง เจียม บัวนา	A	30-4-59	8.794191 21	98.82785 267	คลองชะ อุ่น	พนม	สุราษฎร์ ธานี	18.31	3.94
401	KC2.59.0 19	นาย ลอ อแก้วพิชัย	A	30-4-59	8.748284 81	98.84363 897	คลองชะ อุ่น	พนม	สุราษฎร์ ธานี	8.75	3.06
402	KC2.59.0 20	นาย ถวิล ลัมวิชิต	A	30-4-59	8.796937 82	98.84136 356	คลองชะ อุ่น	พนม	สุราษฎร์ ธานี	25.56	23.69
		นาย ถวิล ลัมวิชิต	B	30-4-59	8.820616 99	98.83894 367	คลองชะ อุ่น	พนม	สุราษฎร์ ธานี	9.19	5.63
		นาย ถวิล ลัมวิชิต	C	30-4-59	8.820643 42	98.83730 682	คลองชะ อุ่น	พนม	สุราษฎร์ ธานี	10.94	10.94
403	KC2.59.0 21	นาง ทรงศรี สุทธิรักษ์	A	30-4-59	8.799157 23	98.84951 906	คลองชะ อุ่น	พนม	สุราษฎร์ ธานี	19.50	19.50
404	KC2.59.0 22	นาย ธีรพล ชูแก้ว	A	30-4-59	8.822293 74	98.84706 353	คลองชะ อุ่น	พนม	สุราษฎร์ ธานี	24.19	11.06



ลำดับ ที่	เลขที่สมา ชิก	ชื่อ ภาษาไทย	แปลงเล ขที่	วันที่เข้าร่วม กลุ่ม	พิกัด		สถานที่ตั้งแปลง			พื้นที่รวม (ตามเอกสารสิ ทธิ์) (ไร่)	พื้นที่ปลูกปาล์ม (ไร่)
					ละติจูด	ลองจิจูด	ตำบล	อำเภอ	จังหวัด		
405	KC2.59.0 23	นาย วิรัตน์ ชูแก้ว	A	30-4-59	8.820674 37	98.84635 490	คลองชะ อุ่น	พนม	สุราษฎร์ ธานี	49.13	17.38
406	KC2.59.0 24	นาง นิภาพร ชูแก้ว	A	30-4-59	8.821407 97	98.84867 346	คลองชะ อุ่น	พนม	สุราษฎร์ ธานี	15.31	15.31
407	KC2.59.0 25	นาย เนรมิต ทองกล้า	A	30-4-59	8.810579 47	98.84511 328	คลองชะ อุ่น	พนม	สุราษฎร์ ธานี	3.00	3.00
408	KC2.59.0 26	นาย มาโนช สุขอุ่น	A	30-4-59	8.803245 18	98.84836 258	คลองชะ อุ่น	พนม	สุราษฎร์ ธานี	9.63	3.50
		นาย มาโนช สุขอุ่น	B	30-4-59	8.804303 33	98.84804 389	คลองชะ อุ่น	พนม	สุราษฎร์ ธานี	0.00	6.13
409	KC2.59.0 27	นาย อนันต์ นุ่นนา	A	30-4-59	8.815880 68	98.84694 795	คลองชะ อุ่น	พนม	สุราษฎร์ ธานี	43.63	39.25
		นาย อนันต์ นุ่นนา	B	30-4-59	8.815248 66	98.84975 808	คลองชะ อุ่น	พนม	สุราษฎร์ ธานี	0.00	4.38
410	KC2.59.0 28	นาย วิเชียร เพชรสุวรรณ	A	30-4-59	8.799862 01	98.84768 198	คลองชะ อุ่น	พนม	สุราษฎร์ ธานี	9.88	9.88
		นาย วิเชียร เพชรสุวรรณ	B	30-4-59	8.823510 60	98.83699 638	คลองชะ อุ่น	พนม	สุราษฎร์ ธานี	19.25	18.19
411	KC2.59.0 29	นาง สุวัลลี สุทธิรักษ์	A	30-4-59	8.795988 16	98.84156 401	คลองชะ อุ่น	พนม	สุราษฎร์ ธานี	10.50	10.00
412	KC2.59.0 30	นาย ธนภัทร ลิ้มวิชาติ	A	30-4-59	8.797524 93	98.83940 832	คลองชะ อุ่น	พนม	สุราษฎร์ ธานี	35.50	35.13
413	KC2.59.0 31	นาง ทิพวรรณ มุสิแดง	A	30-4-59	8.797833 42	98.84167 234	คลองชะ อุ่น	พนม	สุราษฎร์ ธานี	8.81	8.44
		นาง ทิพวรรณ มุสิแดง	B	30-4-59	8.820463 55	98.83969 850	คลองชะ อุ่น	พนม	สุราษฎร์ ธานี	13.00	13.00
414	KC2.59.0 32	นาง สะอึ้ง อรุณน้อย	A	30-4-59	8.791584 00	98.84354 812	คลองชะ อุ่น	พนม	สุราษฎร์ ธานี	3.06	3.06
415	KC2.59.0 33	นาย อภินันท์ หนูอินทร์	A	30-4-59	8.794063 46	98.84619 312	คลองชะ อุ่น	พนม	สุราษฎร์ ธานี	8.38	8.38



ลำดับที่	เลขที่สมาชิก	ชื่อ ภาษาไทย	แปลงเลขที่	วันที่เข้าร่วมกลุ่ม	พิกัด		สถานที่ตั้งแปลง			พื้นที่รวม (ตามเอกสารสิทธิ์) (ไร่)	พื้นที่ปลูกปาล์ม (ไร่)
					ละติจูด	ลองจิจูด	ตำบล	อำเภอ	จังหวัด		
416	KC2.59.034	นาย คำนิง เสริมศิลป์	A	30-4-59	8.80033334	98.85012782	คลองชะอุ่น	พนม	สุราษฎร์ธานี	36.50	16.75
417	KC2.59.035	นาย ประจวบ สุขขุณ	A	30-4-59	8.79170310	98.77504267	คลองชะอุ่น	พนม	สุราษฎร์ธานี	39.81	30.50
418	KC2.59.036	นาย วัฒนศักดิ์ สุขอุณ	A	30-4-59	8.80696503	98.85417164	คลองชะอุ่น	พนม	สุราษฎร์ธานี	17.19	17.19
419	KC2.59.037	นาย อัมฤทธิ ทองกล้า	A	30-4-59	8.81152920	98.84507652	คลองชะอุ่น	พนม	สุราษฎร์ธานี	8.19	7.88
420	KC2.59.038	นาง สุปัญญา รักกะเปา	A	30-4-59	8.82414322	98.83576846	คลองชะอุ่น	พนม	สุราษฎร์ธานี	3.81	3.81
421	KC2.59.039	นาย วิทยา ลัมวิชิต	A	30-4-59	8.79414154	98.83824588	คลองชะอุ่น	พนม	สุราษฎร์ธานี	24.50	24.25
422	KC2.59.040	นาย วัชรินทร์ ชูแก้ว	A	30-4-59	8.82106390	98.84780971	คลองชะอุ่น	พนม	สุราษฎร์ธานี	34.00	15.06
423	KC2.59.041	นางสาว อุดมวรรณ พลโยธา	A	30-4-59	8.79837040	98.84977398	คลองชะอุ่น	พนม	สุราษฎร์ธานี	17.13	15.88
424	KC2.59.042	นาย ไสว ลัมวิชิต	A	30-4-59	8.80149899	98.84719938	คลองชะอุ่น	พนม	สุราษฎร์ธานี	48.63	2.63
		นาย ไสว ลัมวิชิต	B	30-4-59	8.79961647	98.84444496	คลองชะอุ่น	พนม	สุราษฎร์ธานี	0.00	26.75
425	KC2.59.043	นาย มลตรี สังเพชรย์	A	30-4-59	8.80619175	98.84313279	คลองชะอุ่น	พนม	สุราษฎร์ธานี	13.13	4.13
426	KC3.59.001	นาย เกษม อนุรา	A	30-4-59	8.73877910	98.80615846	คลองชะอุ่น	พนม	สุราษฎร์ธานี	5.69	4.81
		นาย เกษม อนุรา	B	30-4-59	8.73875206	98.80634030	คลองชะอุ่น	พนม	สุราษฎร์ธานี	5.69	5.25
		นาย เกษม อนุรา	C	30-4-59	8.73878836	98.80656757	คลองชะอุ่น	พนม	สุราษฎร์ธานี	6.00	6.00
427	KC3.59.002	นาย เกษม กังก้ง	A	30-4-59	8.73827076	98.80264939	คลองชะอุ่น	พนม	สุราษฎร์ธานี	23.13	16.06



ลำดับ ที่	เลขที่สมา ชิก	ชื่อ ภาษาไทย	แปลงเล ขที่	วันที่เข้าร่วม กลุ่ม	พิกัด		สถานที่ตั้งแปลง			พื้นที่รวม (ตามเอกสารสิ ทธิ์) (ไร่)	พื้นที่ปลูกปาล์ม (ไร่)
					ละติจูด	ลองจิจูด	ตำบล	อำเภอ	จังหวัด		
428	KC3.59.0 03	นางสาว เกษร กังก้ง	A	30-4-59	8.739519 33	98.80330 333	คลองชะ อุ่น	พนม	สุราษฎร์ ธานี	19.69	5.94
429	KC3.59.0 04	นาย โกศักดิ์ เหล่าธารทรัพย์	A	30-4-59	8.731234 91	98.80513 503	คลองชะ อุ่น	พนม	สุราษฎร์ ธานี	27.13	21.19
430	KC3.59.0 05	นาย เจริญ เจริญนพคุณ	A	30-4-59	8.762426 01	98.81181 971	คลองชะ อุ่น	พนม	สุราษฎร์ ธานี	16.13	13.94
		นาย เจริญ เจริญนพคุณ	B	30-4-59	8.761801 84	98.81170 183	คลองชะ อุ่น	พนม	สุราษฎร์ ธานี	10.06	8.06
431	KC3.59.0 06	นาย จิระชัย ช่างนาค	A	30-4-59	8.699385 03	98.78497 043	คลองชะ อุ่น	พนม	สุราษฎร์ ธานี	49.94	46.88
432	KC3.59.0 07	นาง แดงหนู เสียงเสนาะ	A	30-4-59	8.760189 70	98.80752 029	คลองชะ อุ่น	พนม	สุราษฎร์ ธานี	7.00	7.00
		นาง แดงหนู เสียงเสนาะ	B	30-4-59	8.760189 70	98.80752 029	คลองชะ อุ่น	พนม	สุราษฎร์ ธานี	8.31	8.31
433	KC3.59.0 08	นาง เสรี ตุ่มเปาะ	A	30-4-59	8.748589 56	98.79936 183	คลองชะ อุ่น	พนม	สุราษฎร์ ธานี	11.69	8.31
434	KC3.59.0 09	นาย ธนวัฒน์ สวนจิตร	A	30-4-59	8.733892 39	98.80166 982	คลองชะ อุ่น	พนม	สุราษฎร์ ธานี	22.81	12.56
435	KC3.59.0 10	นาง นพวรรณ แก้วโสภาค	A	30-4-59	8.735196 74	98.80522 389	คลองชะ อุ่น	พนม	สุราษฎร์ ธานี	29.44	27.69
436	KC3.59.0 11	นาย เขษรฐา หนูจรเพชร	A	30-4-59	8.765680 27	98.80784 478	คลองชะ อุ่น	พนม	สุราษฎร์ ธานี	34.06	33.25
437	KC3.59.0 12	นาง บุญช่วย นักพรรษา	A	30-4-59	8.751135 10	98.80675 213	คลองชะ อุ่น	พนม	สุราษฎร์ ธานี	35.13	5.19
438	KC3.59.0 13	นาย ปกิต ทนผล	A	30-4-59	8.732879 90	98.80277 041	คลองชะ อุ่น	พนม	สุราษฎร์ ธานี	19.63	17.63
		นาย ปกิต ทนผล	B	30-4-59	8.732816 08	98.80179 767	คลองชะ อุ่น	พนม	สุราษฎร์ ธานี	6.13	6.13
		นาย ปกิต ทนผล	C	30-4-59	8.730944 13	98.80255 324	คลองชะ อุ่น	พนม	สุราษฎร์ ธานี	23.25	6.94



**BUREAU
VERITAS**

ลำดับ ที่	เลขที่สมา ชิก	ชื่อ ภาษาไทย	แปลงเล ขที่	วันที่เข้าร่วม กลุ่ม	พิกัด		สถานที่ตั้งแปลง			พื้นที่รวม (ตามเอกสารสิ ทธิ์) (ไร่)	พื้นที่ปลูกปาล์ม (ไร่)
					ละติจูด	ลองจิจูด	ตำบล	อำเภอ	จังหวัด		
439	KC3.59.0 14	นางสาว ปิ่นทิกา เจริญพคุณ	A	30-4-59	8.765756 23	98.81506 395	คลองชะ อุ่น	พนม	สุราษฎร์ ธานี	30.19	20.19
440	KC3.59.0 15	นาย ไพศาล สายสำลี	A	30-4-59	8.738751 09	98.80445 836	คลองชะ อุ่น	พนม	สุราษฎร์ ธานี	29.50	26.25
441	KC3.59.0 16	นาย ราชตะ เจริญพคุณ	A	30-4-59	8.764291 63	98.81652 851	คลองชะ อุ่น	พนม	สุราษฎร์ ธานี	16.19	2.13
		นาย ราชตะ เจริญพคุณ	B	30-4-59	8.762953 63	98.81793 845	คลองชะ อุ่น	พนม	สุราษฎร์ ธานี	0.00	9.00
442	KC3.59.0 18	นาง รัฐจวน ยอดแซฟ	A	30-4-59	8.763419 44	98.80875 516	คลองชะ อุ่น	พนม	สุราษฎร์ ธานี	9.56	9.13
		นาง รัฐจวน ยอดแซฟ	B	30-4-59	8.743199 87	98.80168 308	คลองชะ อุ่น	พนม	สุราษฎร์ ธานี	9.75	7.63
		นาง รัฐจวน ยอดแซฟ	C	30-4-59	8.704603 94	98.80133 982	คลองชะ อุ่น	พนม	สุราษฎร์ ธานี	11.06	10.81
443	KC3.59.0 19	นาง เสาวนีย์ เดชบุญ	A	30-4-59	8.736101 92	98.80653 259	คลองชะ อุ่น	พนม	สุราษฎร์ ธานี	30.13	18.69
444	KC3.59.0 20	นาย วิบูลย์ อินทร์แย้ม	A	30-4-59	8.756794 77	98.80172 135	คลองชะ อุ่น	พนม	สุราษฎร์ ธานี	30.56	23.56
445	KC3.59.0 21	นาย วิไล อาจรงค์	A	30-4-59	8.736694 04	98.79722 260	คลองชะ อุ่น	พนม	สุราษฎร์ ธานี	17.19	13.06
446	KC3.59.0 22	นาย วิชาญ บุญประเสริฐ	A	30-4-59	8.738716 23	98.80702 219	คลองชะ อุ่น	พนม	สุราษฎร์ ธานี	9.38	8.00
		นาย วิชาญ บุญประเสริฐ	B	30-4-59	8.738716 23	98.80702 219	คลองชะ อุ่น	พนม	สุราษฎร์ ธานี	5.75	5.75
447	KC3.59.0 23	นาง วรรณภา ทิพย์พิมล	A	30-4-59	8.747734 96	98.80841 768	คลองชะ อุ่น	พนม	สุราษฎร์ ธานี	24.69	5.88
		นาง วรรณภา ทิพย์พิมล	B	30-4-59	8.754619 07	98.82883 465	คลองชะ อุ่น	พนม	สุราษฎร์ ธานี	10.25	10.25
448	KC3.59.0 24	นาง ศรียรรณ พุทธไทย	A	30-4-59	8.755878 07	98.81334 136	คลองชะ อุ่น	พนม	สุราษฎร์ ธานี	20.38	20.38



**BUREAU
VERITAS**

ลำดับ ที่	เลขที่สมา ชิก	ชื่อ ภาษาไทย	แปลงเล ขที่	วันที่เข้าร่วม กลุ่ม	พิกัด		สถานที่ตั้งแปลง			พื้นที่รวม (ตามเอกสารสิ ทธิ์) (ไร่)	พื้นที่ปลูกปาล์ม (ไร่)
					ละติจูด	ลองจิจูด	ตำบล	อำเภอ	จังหวัด		
		นาง ศรียรรณ พุทธิไทย	B	30-4-59	8.758762 54	98.81144 878	คลองชะ อุ่น	พนม	สุราษฎร์ ธานี	8.19	3.19
449	KC3.59.0 25	นาย เสกสรร มณีราษฎร์	A	30-4-59	8.737479 17	98.79388 559	คลองชะ อุ่น	พนม	สุราษฎร์ ธานี	30.44	11.81
450	KC3.59.0 26	นาย อนรรักษ์ วงษ์ประชานกุล	A	30-4-59	8.743905 92	98.80269 188	คลองชะ อุ่น	พนม	สุราษฎร์ ธานี	21.88	4.94
		นาย อนรรักษ์ วงษ์ประชานกุล	B	30-4-59	8.744756 47	98.80327 331	คลองชะ อุ่น	พนม	สุราษฎร์ ธานี	6.25	5.88
451	KC3.59.0 27	นาง กัมมทรัพย์ สุขเวช	A	30-4-59	8.763041 75	98.83245 856	คลองชะ อุ่น	พนม	สุราษฎร์ ธานี	36.06	26.31
452	KC3.59.0 28	นาง จารีย์ อรุณรักษ์	A	30-4-59	8.777263 78	98.83942 613	คลองชะ อุ่น	พนม	สุราษฎร์ ธานี	8.94	4.69
		นาง จารีย์ อรุณรักษ์	B	30-4-59	8.776846 47	98.83656 218	คลองชะ อุ่น	พนม	สุราษฎร์ ธานี	35.19	18.88
453	KC3.59.0 29	นาง จินดาวรรณ เกษมุล	A	30-4-59	8.775010 32	98.83659 935	คลองชะ อุ่น	พนม	สุราษฎร์ ธานี	13.81	6.88
		นาง จินดาวรรณ เกษมุล	B	30-4-59	8.716824 90	98.82140 633	คลองชะ อุ่น	พนม	สุราษฎร์ ธานี	22.06	21.38
454	KC3.59.0 30	นาง จรรยา เพชรมณี	A	30-4-59	8.760792 87	98.82010 342	คลองชะ อุ่น	พนม	สุราษฎร์ ธานี	43.56	41.19
455	KC3.59.0 31	นาย วิระชัย รัตนพันธ์	A	30-4-59	8.780871 87	98.83725 145	คลองชะ อุ่น	พนม	สุราษฎร์ ธานี	5.75	5.75
		นาย วิระชัย รัตนพันธ์	B	30-4-59	8.782707 97	98.83710 517	คลองชะ อุ่น	พนม	สุราษฎร์ ธานี	12.19	12.19
456	KC3.59.0 32	นางสาว จันทร์เพ็ญ ทองเฟื้อ	A	30-4-59	8.753711 23	98.84197 289	คลองชะ อุ่น	พนม	สุราษฎร์ ธานี	35.50	35.50
457	KC3.59.0 33	นาย เฉลิม แจ่มกมล	A	30-4-59	8.757191 75	98.83757 089	คลองชะ อุ่น	พนม	สุราษฎร์ ธานี	40.00	17.75
458	KC3.59.0 34	นาย ชนินทร โกศล	A	30-4-59	8.766543 78	98.83600 296	คลองชะ อุ่น	พนม	สุราษฎร์ ธานี	16.13	4.31



ลำดับ ที่	เลขที่สมา ชิก	ชื่อ ภาษาไทย	แปลงเล ขที่	วันที่เข้าร่วม กลุ่ม	พิกัด		สถานที่ตั้งแปลง			พื้นที่รวม (ตามเอกสารสิ ทธิ์) (ไร่)	พื้นที่ปลูกปาล์ม (ไร่)
					ละติจูด	ลองจิจูด	ตำบล	อำเภอ	จังหวัด		
459	KC3.59.0 35	นาย ถาวร สงพัฒน์แก้ว	A	30-4-59	8.782708 02	98.83721 428	คลองชะ อุ่น	พนม	สุราษฎร์ ธานี	40.94	22.25
460	KC3.59.0 37	นาย บรรยงค์ ศรีนุ้ย	A	30-4-59	8.775963 57	98.82426 956	คลองชะ อุ่น	พนม	สุราษฎร์ ธานี	22.75	13.94
461	KC3.59.0 38	นาย บัณฑิต มะโนธรรม	A	30-4-59	8.764624 93	98.83308 521	คลองชะ อุ่น	พนม	สุราษฎร์ ธานี	41.00	6.69
462	KC3.59.0 39	นาง ปราณีย์ พัฒนเถื่อน	A	30-4-59	8.770572 98	98.84572 090	คลองชะ อุ่น	พนม	สุราษฎร์ ธานี	10.00	10.00
463	KC3.59.0 40	นาย ปรีชา อ่ำไพเพชร	A	30-4-59	8.784508 15	98.83755 902	คลองชะ อุ่น	พนม	สุราษฎร์ ธานี	46.31	21.88
464	KC3.59.0 41	นาง ปรีชาดิ แจ่มกมล	A	30-4-59	8.756713 42	98.84006 230	คลองชะ อุ่น	พนม	สุราษฎร์ ธานี	41.50	33.38
465	KC3.59.0 42	นาย เฝี่ยน สุขชี	A	30-4-59	8.779372 83	98.84307 133	คลองชะ อุ่น	พนม	สุราษฎร์ ธานี	31.06	23.81
466	KC3.59.0 43	นาง พรรณี สุวรรณิชย์	A	30-4-59	8.776658 28	98.82052 313	คลองชะ อุ่น	พนม	สุราษฎร์ ธานี	21.75	5.81
467	KC3.59.0 44	นาย พนมพร ไกรสิทธิ์	A	30-4-59	8.781488 75	98.82126 640	คลองชะ อุ่น	พนม	สุราษฎร์ ธานี	2.50	2.50
468	KC3.59.0 45	นาย สมจิตต์ แสงจ่านงค์	A	30-4-59	8.763088 95	98.83697 734	คลองชะ อุ่น	พนม	สุราษฎร์ ธานี	43.88	41.56
469	KC3.59.0 46	นาย สุเทพ รัตนพันธ์	A	30-4-59	8.787658 74	98.84437 721	คลองชะ อุ่น	พนม	สุราษฎร์ ธานี	81.19	36.88
470	KC3.59.0 47	นาย สราวุธ ขยายแก้ว	A	30-4-59	8.765270 28	98.84036 778	คลองชะ อุ่น	พนม	สุราษฎร์ ธานี	15.56	8.31
		นาย สราวุธ ขยายแก้ว	B	30-4-59	8.766155 82	98.83827 619	คลองชะ อุ่น	พนม	สุราษฎร์ ธานี	0.00	5.69
471	KC3.59.0 48	นาย สมรักษ์ เพชรมณี	A	30-4-59	8.755022 57	98.82118 813	คลองชะ อุ่น	พนม	สุราษฎร์ ธานี	40.75	40.75
472	KC3.59.0 49	นาย สมศักดิ์ เกษมุล	A	30-4-59	8.771699 42	98.83574 612	คลองชะ อุ่น	พนม	สุราษฎร์ ธานี	11.13	9.44



**BUREAU
VERITAS**

ลำดับ ที่	เลขที่สมา ชิก	ชื่อ ภาษาไทย	แปลงเล ขที่	วันที่เข้าร่วม กลุ่ม	พิกัด		สถานที่ตั้งแปลง			พื้นที่รวม (ตามเอกสารสิ ทธิ์) (ไร่)	พื้นที่ปลูกปาล์ม (ไร่)
					ละติจูด	ลองจิจูด	ตำบล	อำเภอ	จังหวัด		
473	KC3.59.0 50	นาย สานนท์ เปรมประชา	A	30-4-59	8.769427 60	98.81310 729	คลองชะ อุ่น	พนม	สุราษฎร์ ธานี	30.56	15.69
474	KC3.59.0 51	นาง สุพัทธนา ทิศเกลี้ยง	A	30-4-59	8.768044 20	98.81413 541	คลองชะ อุ่น	พนม	สุราษฎร์ ธานี	14.50	10.00
		นาง สุพัทธนา ทิศเกลี้ยง	B	30-4-59	8.770983 00	98.81235 185	คลองชะ อุ่น	พนม	สุราษฎร์ ธานี	6.25	3.38
		นาง สุพัทธนา ทิศเกลี้ยง	C	30-4-59	8.765883 45	98.81626 406	คลองชะ อุ่น	พนม	สุราษฎร์ ธานี	5.50	5.50
475	KC3.59.0 53	นาง สุภาวรรณ ขุนฤทธิมนตรี	A	30-4-59	8.777964 66	98.82887 852	คลองชะ อุ่น	พนม	สุราษฎร์ ธานี	6.81	4.44
476	KC3.59.0 54	นาย สหัส ขยายแก้ว	A	30-4-59	8.768543 25	98.83712 044	คลองชะ อุ่น	พนม	สุราษฎร์ ธานี	9.50	3.94
		นาย สหัส ขยายแก้ว	B	30-4-59	8.769175 83	98.83577 450	คลองชะ อุ่น	พนม	สุราษฎร์ ธานี	30.44	5.94
477	KC3.59.0 57	นาง วรรณาส สดหิรัญ	A	30-4-59	8.781833 06	98.82253 920	คลองชะ อุ่น	พนม	สุราษฎร์ ธานี	29.06	7.06
478	KC3.59.0 58	นาย วีระ กลับผดุง	A	30-4-59	8.757749 46	98.83050 615	คลองชะ อุ่น	พนม	สุราษฎร์ ธานี	45.88	15.81
479	KC3.59.0 59	นางสาว รียดา สงพัฒน์แก้ว	A	30-4-59	8.749884 61	98.84077 438	คลองชะ อุ่น	พนม	สุราษฎร์ ธานี	22.56	22.56
480	KC3.59.0 60	นาง อาพร วนาผล	A	30-4-59	8.776322 35	98.81789 557	คลองชะ อุ่น	พนม	สุราษฎร์ ธานี	25.69	19.75
481	KC3.59.0 61	นาง อติษฐ มะโนธรรม	A	30-4-59	8.758962 38	98.83246 948	คลองชะ อุ่น	พนม	สุราษฎร์ ธานี	44.00	11.56
		นาง อติษฐ มะโนธรรม	B	30-4-59	8.758962 38	98.83246 948	คลองชะ อุ่น	พนม	สุราษฎร์ ธานี	0.00	7.50
482	KC3.59.0 62	นาง วันดี นิลนิยม	A	30-4-59	8.729023 37	98.79652 671	คลองชะ อุ่น	พนม	สุราษฎร์ ธานี	25.94	25.19
483	KC3.59.0 65	นาย ไพรัช กังกั๋ง	A	30-4-59	8.738597 89	98.80554 942	คลองชะ อุ่น	พนม	สุราษฎร์ ธานี	29.94	29.94



ลำดับ ที่	เลขที่สมา ชิก	ชื่อ ภาษาไทย	แปลงเล ขที่	วันที่เข้าร่วม กลุ่ม	พิกัด		สถานที่ตั้งแปลง			พื้นที่รวม (ตามเอกสารสิ ทธิ์) (ไร่)	พื้นที่ปลูกปาล์ม (ไร่)
					ละติจูด	ลองจิจูด	ตำบล	อำเภอ	จังหวัด		
484	KC1.61.0 01	นาย แปลก บุญฤทธิ์	A	23-4-61	8.719377 84	98.82615 976	คลองชะ อุ่น	พนม	สุราษฎร์ ธานี	21.06	9.19
485	KC1.61.0 02	นางสาว สุจินดา รักดี	A	23-4-61	8.717282 93	98.83414 266	คลองชะ อุ่น	พนม	สุราษฎร์ ธานี	6.13	6.13
486	KC1.61.0 05	นาง ศรีสุคนธ์ นาคแก้ว	A	23-4-61	8.730192 51	98.83900 992	คลองชะ อุ่น	พนม	สุราษฎร์ ธานี	10.94	10.44
487	KC1.61.0 06	นาย มนตรี รักษา	A	23-4-61	8.715983 60	98.84159 786	คลองชะ อุ่น	พนม	สุราษฎร์ ธานี	14.38	14.38
488	KC1.61.0 07	นาย ฤกษ์พล ขาญวิจิตร	A	23-4-61	8.684491 55	98.84984 686	คลองชะ อุ่น	พนม	สุราษฎร์ ธานี	20.88	20.88
489	KC1.61.0 09	นาย เศรษฐ์ศักดิ์ สุกอุ่น	A	23-4-61	8.709386 76	98.83479 159	คลองชะ อุ่น	พนม	สุราษฎร์ ธานี	6.50	6.00
490	KC1.61.0 10	นาย มิตร บุญชุม	A	23-4-61	8.783933 73	98.79146 864	คลองชะ อุ่น	พนม	สุราษฎร์ ธานี	9.06	9.00
491	KC1.61.0 11	นาง อุไร นิลสม	A	23-4-61	8.713262 23	98.82383 530	คลองชะ อุ่น	พนม	สุราษฎร์ ธานี	19.13	19.13
492	KC1.61.0 12	นาง นันทิดา บุญฤทธิ์	A	23-4-61	8.731046 70	98.82739 988	คลองชะ อุ่น	พนม	สุราษฎร์ ธานี	3.13	3.13
493	KC1.61.0 13	นาย สวาท ปู่หุ	A	23-4-61	8.708411 58	98.81868 308	คลองชะ อุ่น	พนม	สุราษฎร์ ธานี	4.50	4.50
494	KC1.61.0 14	นาง ละม่อม ไชยแก้ว	A	23-4-61	8.708150 07	98.82036 501	คลองชะ อุ่น	พนม	สุราษฎร์ ธานี	4.63	4.63
495	KC1.61.0 16	นางสาว รัชดาภรณ์ แก้วพิชัย	A	23-4-61	8.696256 89	98.77199 097	คลองชะ อุ่น	พนม	สุราษฎร์ ธานี	14.13	14.13
496	KC1.61.0 17	นาง อวยพร ขาญสมุทรวัฒนา	B	23-4-61	8.674752 43	98.83422 499	คลองชะ อุ่น	พนม	สุราษฎร์ ธานี	27.50	27.50
497	KC1.61.0 18	นางสาว ณกมล จันทรงค์	A	23-4-61	8.684337 93	98.82874 846	คลองชะ อุ่น	พนม	สุราษฎร์ ธานี	11.25	10.63
498	KC1.61.0 19	นาย สมพร แสนประเสริฐ	A	23-4-61	8.702746 99	98.81391 320	คลองชะ อุ่น	พนม	สุราษฎร์ ธานี	4.38	4.00



ลำดับ ที่	เลขที่สมา ชิก	ชื่อ ภาษาไทย	แปลงเล ขที่	วันที่เข้าร่วม กลุ่ม	พิกัด		สถานที่ตั้งแปลง			พื้นที่รวม (ตามเอกสารสิ ทธิ์) (ไร่)	พื้นที่ปลูกปาล์ม (ไร่)
					ละติจูด	ลองจิจูด	ตำบล	อำเภอ	จังหวัด		
499	KC1.61.0 20	นาย สมศักดิ์ คงเมือง	A	23-4-61	8.719590 39	98.83631 441	คลองชะ อุ่น	พนม	สุราษฎร์ ธานี	5.56	5.00
500	KC1.61.0 21	นาย จบ ดวงแก้ว	A	23-4-61	8.720565 54	98.83235 026	คลองชะ อุ่น	พนม	สุราษฎร์ ธานี	16.88	15.00
501	KC1.61.0 22	นาย ส้าราญ เอียดเหมือน	A	23-4-61	8.725859 56	98.83830 266	คลองชะ อุ่น	พนม	สุราษฎร์ ธานี	8.56	8.00
502	KC1.61.0 23	นาย เอิบ บัวศรี	A	23-4-61	8.735433 46	98.80826 941	คลองชะ อุ่น	พนม	สุราษฎร์ ธานี	38.50	38.50
503	KC1.61.0 24	นาย ประเสริฐ ชูเพชร	A	23-4-61	8.738799 26	98.82927 826	คลองชะ อุ่น	พนม	สุราษฎร์ ธานี	47.31	47.31
504	KC1.61.0 26	นาย สุพร จัตุรงค์แสง	A	23-4-61	8.725641 25	98.81575 649	คลองชะ อุ่น	พนม	สุราษฎร์ ธานี	7.13	7.13
505	KC1.61.0 27	นาย บุญมา โสภา	A	23-4-61	8.718810 64	98.83204 194	คลองชะ อุ่น	พนม	สุราษฎร์ ธานี	6.06	6.00
506	KC1.61.0 28	นาย ไพศาล ชูมาก	A	23-4-61	4.202683 37	98.83815 695	คลองชะ อุ่น	พนม	สุราษฎร์ ธานี	16.81	16.81
507	KC1.61.0 29	นาย สมพร แซ่บ่าง	A	23-4-61	8.722308 29	98.82574 021	คลองชะ อุ่น	พนม	สุราษฎร์ ธานี	5.00	5.00
508	KC1.61.0 30	นาง ประดับ ขำนินวน	A	23-4-61	8.732938 06	98.81037 989	คลองชะ อุ่น	พนม	สุราษฎร์ ธานี	33.50	9.63
509	KC1.61.0 31	นาง ปราณี แก้วดำ	A	23-4-61	8.730100 09	98.81486 335	คลองชะ อุ่น	พนม	สุราษฎร์ ธานี	37.25	16.63
510	KC1.61.0 32	นาย วิสุทธิ์ อรุณเมฆ	A	23-4-61	8.730229 43	98.82050 901	คลองชะ อุ่น	พนม	สุราษฎร์ ธานี	7.00	7.00
511	KC1.61.0 33	นาย บรรพต แก้วดำ	A	23-4-61	8.730146 93	98.81820 894	คลองชะ อุ่น	พนม	สุราษฎร์ ธานี	9.50	3.69
512	KC1.61.0 36	นาย เกส้อม มากชุม	A	23-4-61	8.722292 05	98.81070 345	คลองชะ อุ่น	พนม	สุราษฎร์ ธานี	31.06	5.81
513	KC1.61.0 37	นาย ปรีชา อิ่มใจดี	A	23-4-61	8.727684 09	98.81295 537	คลองชะ อุ่น	พนม	สุราษฎร์ ธานี	17.88	9.63



ลำดับ ที่	เลขที่สมา ชิก	ชื่อ ภาษาไทย	แปลงเล ขที่	วันที่เข้าร่วม กลุ่ม	พิกัด		สถานที่ตั้งแปลง			พื้นที่รวม (ตามเอกสารสิ ทธิ์) (ไร่)	พื้นที่ปลูกปาล์ม (ไร่)
					ละติจูด	ลองจิจูด	ตำบล	อำเภอ	จังหวัด		
514	KC1.61.0 38	นาย ไพฑูรย์ พรศรี	A	23-4-61	8.755047 09	98.81573 295	คลองชะ อุ่น	พนม	สุราษฎร์ ธานี	18.75	18.75
515	KC1.61.0 39	นาย จรุง สอนนง	A	23-4-61	8.728001 47	98.81459 165	คลองชะ อุ่น	พนม	สุราษฎร์ ธานี	5.00	5.00
516	KC1.61.0 40	นาย วรรณลอง อิ่มใจดี	A	23-4-61	8.721268 68	98.80819 482	คลองชะ อุ่น	พนม	สุราษฎร์ ธานี	11.81	2.88
517	KC1.61.0 41	นาย รัชชานนท์ เกตขาว	A	23-4-61	8.708249 83	98.82092 859	คลองชะ อุ่น	พนม	สุราษฎร์ ธานี	4.63	4.63
		นาย รัชชานนท์ เกตขาว	B	23-4-61	8.708223 83	98.82335 585	คลองชะ อุ่น	พนม	สุราษฎร์ ธานี	4.56	4.56
518	KC1.61.0 42	นาย วิรัตน์ นกน้อย	A	23-4-61	8.725736 09	98.82503 859	คลองชะ อุ่น	พนม	สุราษฎร์ ธานี	13.25	8.19
519	KC1.61.0 43	นาย ประสิทธิ์ เกตขาว	A	23-4-61	8.714544 70	98.86302 590	คลองชะ อุ่น	พนม	สุราษฎร์ ธานี	19.25	19.25
520	KC1.61.0 44	นาย วัชรินทร์ แก้วดำ	A	23-4-61	8.731827 49	98.81439 884	คลองชะ อุ่น	พนม	สุราษฎร์ ธานี	8.88	8.88
521	KC1.61.0 46	นาย มลสวรรค์ วรรณศรี	A	23-4-61	8.724283 52	98.81380 255	คลองชะ อุ่น	พนม	สุราษฎร์ ธานี	22.25	4.75
522	KC1.61.0 55	นาย ทวีป รัตนพันธ์	A	23-4-61	8.747390 01	98.82452 845	คลองชะ อุ่น	พนม	สุราษฎร์ ธานี	40.56	10.19
523	KC1.61.0 56	นาง สุภาพร เมืองราม	A	23-4-61	8.732684 09	98.82788 097	คลองชะ อุ่น	พนม	สุราษฎร์ ธานี	40.13	9.75
524	KC1.61.0 57	นาย จำเนียร จิตรแจ่ม	A	23-4-61	8.687439 50	98.80780 298	คลองชะ อุ่น	พนม	สุราษฎร์ ธานี	26.06	26.06
525	KC1.61.0 60	นาง พรพิมล เนื่องสุวรรณ	A	23-4-61	8.731355 40	98.81088 071	คลองชะ อุ่น	พนม	สุราษฎร์ ธานี	6.13	5.19
526	KC1.61.0 63	นาย ภัคดี เพ็งรัตน์	A	23-4-61	8.688217 25	98.82638 321	คลองชะ อุ่น	พนม	สุราษฎร์ ธานี	5.81	5.81
		นาย ภัคดี เพ็งรัตน์	B	23-4-61	8.689827 78	98.82743 696	คลองชะ อุ่น	พนม	สุราษฎร์ ธานี	12.31	12.31



**BUREAU
VERITAS**

ลำดับ ที่	เลขที่สมา ชิก	ชื่อ ภาษาไทย	แปลงเล ขที่	วันที่เข้าร่วม กลุ่ม	พิกัด		สถานที่ตั้งแปลง			พื้นที่รวม (ตามเอกสารสิ ทธิ์) (ไร่)	พื้นที่ปลูกปาล์ม (ไร่)
					ละติจูด	ลองจิจูด	ตำบล	อำเภอ	จังหวัด		
527	KC1.61.0 65	นาง โสพิศ นาคแก้ว	A	23-4-61	8.741424 18	98.83335 921	คลองชะ อุ่น	พนม	สุราษฎร์ ธานี	20.38	20.38
528	KC1.61.0 66	นาง เขี้ยว นาคกุล	A	23-4-61	8.723716 36	98.80126 609	คลองชะ อุ่น	พนม	สุราษฎร์ ธานี	19.88	18.00
		นาง เขี้ยว นาคกุล	B	23-4-61	8.714620 58	98.80839 821	คลองชะ อุ่น	พนม	สุราษฎร์ ธานี	9.38	9.38
529	KC1.61.0 67	นาง อัมพร อินทอง	A	23-4-61	8.709990 12	98.79243 704	คลองชะ อุ่น	พนม	สุราษฎร์ ธานี	10.50	10.50
530	KC1.61.0 68	นาย สาคร ตริเดช	A	23-4-61	8.708064 62	98.79451 990	คลองชะ อุ่น	พนม	สุราษฎร์ ธานี	8.88	7.88
531	KC1.61.0 69	นาย นุกูล ขุนฤทธมนตรี	A	23-4-61	8.692512 57	98.84465 302	คลองชะ อุ่น	พนม	สุราษฎร์ ธานี	41.50	26.25
532	KC1.61.0 70	นาย ภู จันทรคง	A	23-4-61	8.722108 20	98.82337 660	คลองชะ อุ่น	พนม	สุราษฎร์ ธานี	50.00	50.00
533	KC1.61.0 71	นาง อาลี ขวัญจันทร์	A	23-4-61	8.726136 48	98.83032 952	คลองชะ อุ่น	พนม	สุราษฎร์ ธานี	11.44	10.44
534	KC1.61.0 72	นาง ทวี ช่วยเนื่อง	A	23-4-61	8.711458 82	98.81661 798	คลองชะ อุ่น	พนม	สุราษฎร์ ธานี	5.56	5.56
535	KC1.61.0 74	นาย สุชาติ จันทรคง	A	23-4-61	8.706697 72	98.80982 040	คลองชะ อุ่น	พนม	สุราษฎร์ ธานี	7.63	7.63
536	KC1.61.0 75	นาย บุญคิด โสมเพชร	A	23-4-61	8.719091 34	98.83271 456	คลองชะ อุ่น	พนม	สุราษฎร์ ธานี	3.13	3.13
537	KC1.61.0 76	นาง บัวคลี ขุนฤทธิมนตรี	A	23-4-61	8.734638 29	98.82886 195	คลองชะ อุ่น	พนม	สุราษฎร์ ธานี	6.00	6.00
538	KC1.61.0 77	นาง สารณี คำทิพย์	A	23-4-61	8.702938 33	98.79886 803	คลองชะ อุ่น	พนม	สุราษฎร์ ธานี	19.75	13.75
		นาง สารณี คำทิพย์	B	23-4-61	8.703986 95	98.79768 568	คลองชะ อุ่น	พนม	สุราษฎร์ ธานี	20.06	14.06
539	KC1.61.0 79	นาย ประวิน บุญพิทักษ์	A	23-4-61	8.712643 99	98.79920 830	คลองชะ อุ่น	พนม	สุราษฎร์ ธานี	47.69	38.69



ลำดับ ที่	เลขที่สมา ชิก	ชื่อ ภาษาไทย	แปลงเล ขที่	วันที่เข้าร่วม กลุ่ม	พิกัด		สถานที่ตั้งแปลง			พื้นที่รวม (ตามเอกสารสิ ทธิ์) (ไร่)	พื้นที่ปลูกปาล์ม (ไร่)
					ละติจูด	ลองจิจูด	ตำบล	อำเภอ	จังหวัด		
540	KC1.61.0 80	นาง ผ่องศรี อินทร์ษา	A	23-4-61	8.733681 21	98.83268 988	คลองชะ อุ่น	พนม	สุราษฎร์ ธานี	46.50	40.50
541	KC1.61.0 81	นาย อาคม แก้วจันทร์	A	23-4-61	8.685295 56	98.84731 035	คลองชะ อุ่น	พนม	สุราษฎร์ ธานี	38.88	38.88
542	KC1.61.0 82	นาย กิตติกุล แก้วจันทร์	A	23-4-61	8.690721 61	98.84464 467	คลองชะ อุ่น	พนม	สุราษฎร์ ธานี	22.44	8.63
543	KC1.61.0 86	นาง ปราณี่ จักรไชย	A	23-4-61	8.702957 90	98.81987 659	คลองชะ อุ่น	พนม	สุราษฎร์ ธานี	22.56	22.56
544	KC1.61.0 87	นาย รุ่งฤทธิ์ สมบุญ	A	23-4-61	8.730468 66	98.82928 205	คลองชะ อุ่น	พนม	สุราษฎร์ ธานี	7.13	7.13
		นาย รุ่งฤทธิ์ สมบุญ	B	23-4-61	8.729654 56	98.82921 878	คลองชะ อุ่น	พนม	สุราษฎร์ ธานี	8.25	8.25
545	KC1.61.0 88	นาย อริญ เมืองราม	A	23-4-61	8.732802 78	98.83032 650	คลองชะ อุ่น	พนม	สุราษฎร์ ธานี	17.56	10.56
546	KC1.61.0 91	นาย วัฒนา แซ่ฉุย	A	23-4-61	8.718073 00	98.82113 301	คลองชะ อุ่น	พนม	สุราษฎร์ ธานี	8.56	8.06
547	KC1.61.0 92	นาย ศุภริดา ชูศรี	A	23-4-61	8.735299 43	98.83072 540	คลองชะ อุ่น	พนม	สุราษฎร์ ธานี	30.13	25.13
548	KC1.61.0 93	นาย ศักดิ์ดา เมฆใหม่	A	23-4-61	8.715999 77	98.83704 325	คลองชะ อุ่น	พนม	สุราษฎร์ ธานี	5.38	5.38
		นาย ศักดิ์ดา เมฆใหม่	B	23-4-61	8.715203 44	98.83622 541	คลองชะ อุ่น	พนม	สุราษฎร์ ธานี	0.75	0.75
549	KC1.61.0 96	นาย สมศักดิ์ เขียวดวง	A	23-4-61	8.723182 36	98.83872 201	คลองชะ อุ่น	พนม	สุราษฎร์ ธานี	10.38	10.38
550	KC1.61.0 97	นาง ดารา บัวหุน	A	23-4-61	8.731574 94	98.81587 177	คลองชะ อุ่น	พนม	สุราษฎร์ ธานี	25.25	15.25
551	KC1.61.1 00	นาง รัชณีย์ แซ่บ่าง	A	23-4-61	8.688118 75	98.85004 540	คลองชะ อุ่น	พนม	สุราษฎร์ ธานี	31.25	31.25
552	KC1.61.1 02	นาย สมภร นามันคง	A	23-4-61	8.732349 31	98.82764 475	คลองชะ อุ่น	พนม	สุราษฎร์ ธานี	40.13	5.00



ลำดับ ที่	เลขที่สมา ชิก	ชื่อ ภาษาไทย	แปลงเล ขที่	วันที่เข้าร่วม กลุ่ม	พิกัด		สถานที่ตั้งแปลง			พื้นที่รวม (ตามเอกสารสิ ทธิ์) (ไร่)	พื้นที่ปลูกปาล์ม (ไร่)
					ละติจูด	ลองจิจูด	ตำบล	อำเภอ	จังหวัด		
553	KC1.61.1 03	นาย สุภาพ ศรีบางไทร	A	23-4-61	8.680159 82	98.85223 929	คลองชะ อุ่น	พนม	สุราษฎร์ ธานี	8.19	8.19
554	KC1.61.1 04	นาย เพร็่ม อังกาบ	A	23-4-61	8.716344 71	98.80158 817	คลองชะ อุ่น	พนม	สุราษฎร์ ธานี	34.50	17.19
555	KC1.61.1 05	นาง มณี อังกาบ	A	23-4-61	8.713613 75	98.80289 871	คลองชะ อุ่น	พนม	สุราษฎร์ ธานี	23.63	23.63
556	KC1.61.1 06	นาง รัตณิยา จักรไชย	A	23-4-61	8.694050 95	98.82538 058	คลองชะ อุ่น	พนม	สุราษฎร์ ธานี	5.25	5.25
557	KC1.61.1 08	นาง อนงค์ พูลสง	A	23-4-61	8.703528 96	98.80402 214	คลองชะ อุ่น	พนม	สุราษฎร์ ธานี	38.81	38.81
558	KC1.61.1 09	นาง ละออง คชโสภณ	A	23-4-61	8.705446 61	98.80416 659	คลองชะ อุ่น	พนม	สุราษฎร์ ธานี	10.13	10.13
559	KC1.61.1 10	นาย ประเทือง ชุมหล่อ	A	23-4-61	8.706577 63	98.82339 298	คลองชะ อุ่น	พนม	สุราษฎร์ ธานี	15.75	15.75
560	KC1.61.1 12	นาย สุปราณี สิ้นตรงค์	A	23-4-61	8.739557 56	98.82597 768	คลองชะ อุ่น	พนม	สุราษฎร์ ธานี	7.81	7.81
561	KC1.61.1 14	นาย สัมพันธ์ บัวแก้ว	A	23-4-61	8.694113 13	98.84358 878	คลองชะ อุ่น	พนม	สุราษฎร์ ธานี	4.38	4.00
562	KC1.61.1 15	นาง สุสิพร วงค์ษา	A	23-4-61	8.723410 65	98.80478 453	คลองชะ อุ่น	พนม	สุราษฎร์ ธานี	10.75	10.75
563	KC1.61.1 17	นาย วิสิทธิ์ ขุนฤทธิมนตรี	A	23-4-61	8.729580 80	98.82614 595	คลองชะ อุ่น	พนม	สุราษฎร์ ธานี	5.25	4.25
564	KC1.61.1 18	นาย สันติ นิลนิยม	A	23-4-61	8.713247 84	98.83201 715	คลองชะ อุ่น	พนม	สุราษฎร์ ธานี	32.06	15.00
565	KC1.61.1 20	นาง บุญย้ง ทรายทอง	A	23-4-61	8.658810 44	98.78874 752	คลองชะ อุ่น	พนม	สุราษฎร์ ธานี	35.75	35.75
566	KC1.61.1 23	นาย ถวิน เรืองศรี	A	23-4-61	8.705127 66	98.81759 377	คลองชะ อุ่น	พนม	สุราษฎร์ ธานี	5.69	5.69
567	KC1.61.1 24	นาง จิรวรรณ แดงมา	A	23-4-61	8.718264 07	98.80501 448	คลองชะ อุ่น	พนม	สุราษฎร์ ธานี	10.06	10.06



ลำดับ ที่	เลขที่สมา ชิก	ชื่อ ภาษาไทย	แปลงเล ขที่	วันที่เข้าร่วม กลุ่ม	พิกัด		สถานที่ตั้งแปลง			พื้นที่รวม (ตามเอกสารสิ ทธิ์) (ไร่)	พื้นที่ปลูกปาล์ม (ไร่)
					ละติจูด	ลองจิจูด	ตำบล	อำเภอ	จังหวัด		
		นาง จิราวรรณ แดงมา	B	23-4-61	8.717341 38	98.80486 041	คลองชะ อุ่น	พนม	สุราษฎร์ ธานี	21.56	21.56
568	KC1.61.1 25	นาง พิศสมัย ศรีรัตน์	A	23-4-61	8.706022 78	98.81686 608	คลองชะ อุ่น	พนม	สุราษฎร์ ธานี	9.50	9.50
569	KC1.61.1 26	นาย สิทธิชัย หมวดช่วย	A	23-4-61	8.687499 56	98.81965 671	คลองชะ อุ่น	พนม	สุราษฎร์ ธานี	13.31	13.00
570	KC1.61.1 29	นาง กานต์พิชช า เม่งห้อง	A	23-4-61	8.677358 57	98.83683 270	คลองชะ อุ่น	พนม	สุราษฎร์ ธานี	8.25	8.25
571	KC1.61.1 31	นาย อาวุธ บัวคง	A	23-4-61	8.684729 70	98.83516 600	คลองชะ อุ่น	พนม	สุราษฎร์ ธานี	5.31	5.31
572	KC1.61.1 32	นาย ปราโมทย์ ดาด่วน	A	23-4-61	8.651976 67	98.83445 311	คลองชะ อุ่น	พนม	สุราษฎร์ ธานี	17.13	17.13
573	KC1.61.1 33	นาง วรรณภา สมบุญ	A	23-4-61	8.676368 44	98.82727 040	คลองชะ อุ่น	พนม	สุราษฎร์ ธานี	23.50	20.00
574	KC1.61.1 34	นาง เสาวนีย์ สมบุญ	A	23-4-61	8.676249 58	98.82448 890	คลองชะ อุ่น	พนม	สุราษฎร์ ธานี	11.50	10.50
575	KC1.61.1 35	นาย สมนึก จันทรคง	A	23-4-61	8.712129 05	98.81845 402	คลองชะ อุ่น	พนม	สุราษฎร์ ธานี	47.63	45.63
		นาย สมนึก จันทรคง	B	23-4-61	8.712754 14	98.82051 735	คลองชะ อุ่น	พนม	สุราษฎร์ ธานี	26.69	26.69
576	KC1.61.1 37	นาย ราเชนทร์ ยศหมึก	A	23-4-61	8.671755 85	98.77593 261	คลองชะ อุ่น	พนม	สุราษฎร์ ธานี	7.69	7.69
577	KC1.61.1 38	นาง ขวัญเรือน ยศหมึก	A	23-4-61	8.657117 71	98.78645 790	คลองชะ อุ่น	พนม	สุราษฎร์ ธานี	33.94	29.00
578	KC1.61.1 39	นาง จินดนา เพชรรัตน์	A	23-4-61	8.728700 50	98.81988 244	คลองชะ อุ่น	พนม	สุราษฎร์ ธานี	40.69	10.81
579	KC1.61.1 40	นาง อุไร แก้วนาค	A	23-4-61	8.681298 82	98.85043 899	คลองชะ อุ่น	พนม	สุราษฎร์ ธานี	2.69	2.69
		นาง อุไร แก้วนาค	B	23-4-61	8.681578 82	98.84942 078	คลองชะ อุ่น	พนม	สุราษฎร์ ธานี	8.00	8.00



ลำดับ ที่	เลขที่สมา ชิก	ชื่อ ภาษาไทย	แปลงเล ขที่	วันที่เข้าร่วม กลุ่ม	พิกัด		สถานที่ตั้งแปลง			พื้นที่รวม (ตามเอกสารสิ ทธิ์) (ไร่)	พื้นที่ปลูกปาล์ม (ไร่)
					ละติจูด	ลองจิจูด	ตำบล	อำเภอ	จังหวัด		
580	KC1.61.1 41	นาย สุรัตน์ มณีโชติ	A	23-4-61	8.656822 20	98.82829 735	คลองชะ อุ่น	พนม	สุราษฎร์ ธานี	8.38	8.38
		นาย สุรัตน์ มณีโชติ	B	23-4-61	8.655042 24	98.83269 749	คลองชะ อุ่น	พนม	สุราษฎร์ ธานี	5.31	5.31
581	KC1.61.1 42	นาย พนม สมบุญ	A	23-4-61	8.683599 72	98.83671 183	คลองชะ อุ่น	พนม	สุราษฎร์ ธานี	27.38	27.00
582	KC1.61.1 44	นาย สุวัฒน์ ช่วยทอง	A	23-4-61	8.690722 78	98.84754 451	คลองชะ อุ่น	พนม	สุราษฎร์ ธานี	10.13	10.13
583	KC1.61.1 45	นาย เพ็ญ พรหมทอง	A	23-4-61	8.730069 33	98.82633 664	คลองชะ อุ่น	พนม	สุราษฎร์ ธานี	15.81	14.81
584	KC1.61.1 46	นาย ย้วน ไหมนวล	A	23-4-61	8.730744 24	98.83896 423	คลองชะ อุ่น	พนม	สุราษฎร์ ธานี	12.19	11.19
		นาย ย้วน ไหมนวล	B	23-4-61	8.735638 05	98.83982 582	คลองชะ อุ่น	พนม	สุราษฎร์ ธานี	15.44	15.44
		นาย ย้วน ไหมนวล	C	23-4-61	8.734146 43	98.84179 930	คลองชะ อุ่น	พนม	สุราษฎร์ ธานี	12.69	12.69
585	KC1.61.1 47	นาย ชำนาญ ใหม่พุ่ม	A	23-4-61	8.690712 01	98.84329 930	คลองชะ อุ่น	พนม	สุราษฎร์ ธานี	29.31	19.00
586	KC1.61.1 48	นาย วินิจ ใจชื่อ	A	23-4-61	8.694701 50	98.84464 303	คลองชะ อุ่น	พนม	สุราษฎร์ ธานี	5.13	3.50
		นาย วินิจ ใจชื่อ	B	23-4-61	8.696588 01	98.85771 446	คลองชะ อุ่น	พนม	สุราษฎร์ ธานี	26.13	26.13
587	KC1.61.1 49	นาง บุษงา ใจชื่อ	A	23-4-61	8.691106 05	98.79663 811	คลองชะ อุ่น	พนม	สุราษฎร์ ธานี	11.50	11.50
588	KC1.61.1 50	นาง วรรณดา หนูดำ	A	23-4-61	8.697162 13	98.84546 017	คลองชะ อุ่น	พนม	สุราษฎร์ ธานี	32.81	31.81
589	KC1.61.1 51	นาง จำเนียร สามสุวรรณ	A	23-4-61	8.699485 03	98.84127 753	คลองชะ อุ่น	พนม	สุราษฎร์ ธานี	6.94	6.94
590	KC1.61.1 52	นาง พวงรัตน์ สังข์เขต	A	23-4-61	8.678448 60	98.84797 670	คลองชะ อุ่น	พนม	สุราษฎร์ ธานี	12.69	12.69



**BUREAU
VERITAS**

ลำดับ ที่	เลขที่สมา ชิก	ชื่อ ภาษาไทย	แปลงเล ขที่	วันที่เข้าร่วม กลุ่ม	พิกัด		สถานที่ตั้งแปลง			พื้นที่รวม (ตามเอกสารสิ ทธิ์) (ไร่)	พื้นที่ปลูกปาล์ม (ไร่)
					ละติจูด	ลองจิจูด	ตำบล	อำเภอ	จังหวัด		
		นาง พวงรัตน์ สังข์เขต	B	23-4-61	8.680754 22	98.84569 414	คลองชะ อุ่น	พนม	สุราษฎร์ ธานี	9.75	9.75
591	KC1.61.1 53	นาง สุภากร สังข์น้อย	A	23-4-61	8.685465 85	98.84343 783	คลองชะ อุ่น	พนม	สุราษฎร์ ธานี	9.56	9.56
		นาง สุภากร สังข์น้อย	B	23-4-61	8.682074 81	98.84567 542	คลองชะ อุ่น	พนม	สุราษฎร์ ธานี	7.50	7.50
592	KC1.61.1 54	นาย คำนิง คงดี	A	23-4-61	8.714073 98	98.80083 482	คลองชะ อุ่น	พนม	สุราษฎร์ ธานี	33.56	23.56
593	KC1.61.1 55	นาง ระรื่น นิลนิยม	A	23-4-61	8.711345 41	98.82549 983	คลองชะ อุ่น	พนม	สุราษฎร์ ธานี	28.75	17.69
594	KC1.61.1 56	นาง กาญจนา สุขอุ่น	A	23-4-61	8.715486 09	98.82116 151	คลองชะ อุ่น	พนม	สุราษฎร์ ธานี	37.44	12.44
595	KC1.61.1 57	นาย สุวรรณ เกลี้ยงเกลา	A	23-4-61	8.665308 17	98.77856 337	คลองชะ อุ่น	พนม	สุราษฎร์ ธานี	45.44	29.00
596	KC1.61.1 58	นาง รวบ คงดี	A	23-4-61	8.717381 23	98.79466 026	คลองชะ อุ่น	พนม	สุราษฎร์ ธานี	14.69	7.00
597	KC1.61.1 59	นาง วรรณดา คงแก้ว	A	23-4-61	8.737993 31	98.82722 394	คลองชะ อุ่น	พนม	สุราษฎร์ ธานี	10.19	10.19
598	KC1.61.1 60	นาง ปิยา แสงสุวรรณ	A	23-4-61	8.716296 83	98.79656 087	คลองชะ อุ่น	พนม	สุราษฎร์ ธานี	8.06	4.88
599	KC1.61.1 61	นาง วรรณดา แสงมณี	A	23-4-61	8.702201 43	98.80816 817	คลองชะ อุ่น	พนม	สุราษฎร์ ธานี	31.44	11.00
600	KC1.61.1 62	นาย ดัน ช่วยแก้ว	A	23-4-61	8.739271 23	98.83290 559	คลองชะ อุ่น	พนม	สุราษฎร์ ธานี	10.69	10.00
601	KC1.61.1 63	นาย วาด คชวิน	A	23-4-61	8.699587 78	98.80897 856	คลองชะ อุ่น	พนม	สุราษฎร์ ธานี	18.13	18.13
602	KC1.61.1 64	นาง โสภา เสริมศิลป์	A	23-4-61	8.748897 65	98.83832 001	คลองชะ อุ่น	พนม	สุราษฎร์ ธานี	30.94	10.00
603	KC1.61.1 67	นาย เสนอ คงดี	A	23-4-61	8.716551 55	98.79929 713	คลองชะ อุ่น	พนม	สุราษฎร์ ธานี	20.00	19.00



ลำดับ ที่	เลขที่สมา ชิก	ชื่อ ภาษาไทย	แปลงเล ขที่	วันที่เข้าร่วม กลุ่ม	พิกัด		สถานที่ตั้งแปลง			พื้นที่รวม (ตามเอกสารสิ ทธิ์) (ไร่)	พื้นที่ปลูกปาล์ม (ไร่)
					ละติจูด	ลองจิจูด	ตำบล	อำเภอ	จังหวัด		
604	KC1.61.1 69	นาย ประยงค์ เขาว์ฤทธ์	A	23-4-61	8.718596 64	98.80096 879	คลองชะ อุ่น	พนม	สุราษฎร์ ธานี	32.94	15.00
605	KC1.61.1 70	นาย จ่านงค์ นิลนิยม	A	23-4-61	8.751502 24	98.81748 943	คลองชะ อุ่น	พนม	สุราษฎร์ ธานี	34.38	16.38
606	KC1.61.1 72	นาง ดา ศรียัน	A	23-4-61	8.741757 92	98.83124 980	คลองชะ อุ่น	พนม	สุราษฎร์ ธานี	23.75	16.75
607	KC1.61.1 73	นาง รวีอร ถิ่นพิบูลย์	A	23-4-61	8.743602 65	98.83016 706	คลองชะ อุ่น	พนม	สุราษฎร์ ธานี	5.75	5.75
608	KC1.61.1 74	นางส ว กัดมาวดี ขุนณรงค์	A	23-4-61	8.743014 88	98.83053 099	คลองชะ อุ่น	พนม	สุราษฎร์ ธานี	9.25	2.00
609	KC1.61.1 75	นาย ณรงค์ คลอกศรีเพ็ง	A	23-4-61	8.718676 97	98.83663 299	คลองชะ อุ่น	พนม	สุราษฎร์ ธานี	9.81	3.50
610	KC1.61.1 77	นาง นฤมล ว่องประชานกุล	A	23-4-61	8.726970 06	98.81405 577	คลองชะ อุ่น	พนม	สุราษฎร์ ธานี	5.63	5.63
611	KC1.61.1 78	นาย พาณิช มาก	A	23-4-61	8.703500 92	98.80227 674	คลองชะ อุ่น	พนม	สุราษฎร์ ธานี	10.69	5.69
612	KC1.61.1 79	นาย สรรทัศน์ ขุนทอง	A	23-4-61	8.708056 84	98.81457 421	คลองชะ อุ่น	พนม	สุราษฎร์ ธานี	25.31	24.31
613	KC1.61.1 80	นาย ประเสริฐ โยธาจล	A	23-4-61	8.791142 12	98.84679 445	คลองชะ อุ่น	พนม	สุราษฎร์ ธานี	24.44	10.00
614	KC1.61.1 81	นาง มยุรี สงพัฒน์แก้ว	A	23-4-61	8.732991 80	98.82826 267	คลองชะ อุ่น	พนม	สุราษฎร์ ธานี	8.00	8.00
615	KC1.61.1 85	นาย อองอาจ ใจแก้ว	A	23-4-61	8.722208 18	98.78888 476	คลองชะ อุ่น	พนม	สุราษฎร์ ธานี	19.19	19.19
616	KC1.61.1 86	นาย สุพัฒน์ จ่ออน	A	23-4-61	8.732482 08	98.82134 434	คลองชะ อุ่น	พนม	สุราษฎร์ ธานี	46.88	46.00
617	KC1.61.1 87	นาย เนียม สังข์คร	A	23-4-61	8.719505 81	98.79275 907	คลองชะ อุ่น	พนม	สุราษฎร์ ธานี	46.31	46.31
618	KC1.61.1 88	นาย นกุล คำงาม	A	23-4-61	8.742730 85	98.84309 579	คลองชะ อุ่น	พนม	สุราษฎร์ ธานี	13.81	11.56



**BUREAU
VERITAS**

ลำดับ ที่	เลขที่สมา ชิก	ชื่อ ภาษาไทย			แปลงเล ขที่	วันที่เข้าร่วม กลุ่ม	พิกัด		สถานที่ตั้งแปลง			พื้นที่รวม (ตามเอกสารสิ ทธิ์) (ไร่)	พื้นที่ปลูกปาล์ม (ไร่)
							ละติจูด	ลองจิจูด	ตำบล	อำเภอ	จังหวัด		
619	KC1.61.1 91	นาย	วิชัย	อรทัย	B	23-4-61	8.746062 51	98.85060 417	ต้นยวน	พนม	สุราษฎร์ ธานี	13.56	13.56
		นาย	วิชัย	อรทัย	D	23-4-61	8.741211 72	98.84422 379	คลองชะ อุ่น	พนม	สุราษฎร์ ธานี	6.13	6.13
620	KC1.61.1 92	นางส ว	จันทนา	นาภรณ์	A	23-4-61	8.739809 32	98.84326 975	คลองชะ อุ่น	พนม	สุราษฎร์ ธานี	14.63	14.00
621	KC1.61.1 94	นางส ว	ละมิตร	เกตุขาว	B	23-4-61	8.708186 06	98.81996 499	คลองชะ อุ่น	พนม	สุราษฎร์ ธานี	2.75	2.75
622	KC1.61.1 95	นาย	ฉัตรชัย	อรุณฤกษ์	A	23-4-61	8.736220 83	98.82805 209	คลองชะ อุ่น	พนม	สุราษฎร์ ธานี	9.69	9.69
623	KC1.61.1 96	นาย	มบุญ	สุดพียง	A	23-4-61	8.725718 58	98.82629 319	คลองชะ อุ่น	พนม	สุราษฎร์ ธานี	7.31	7.31
624	KC1.61.1 98	นาง	วาสนา	นามแก้ว	A	23-4-61	8.727211 61	98.82755 619	คลองชะ อุ่น	พนม	สุราษฎร์ ธานี	3.50	3.50
625	KC1.61.1 99	นางส ว	รจนา	เกตุขาว	A	23-4-61	8.708474 61	98.81808 306	คลองชะ อุ่น	พนม	สุราษฎร์ ธานี	4.94	4.94
626	KC1.61.2 01	นาย	วศิน	หนูทอง	A	23-4-61	8.712087 29	98.80713 586	คลองชะ อุ่น	พนม	สุราษฎร์ ธานี	35.50	5.00
627	KC1.61.2 03	นาง	อรอุมา	แชลัม	A	23-4-61	8.714538 16	98.78938 906	คลองชะ อุ่น	พนม	สุราษฎร์ ธานี	15.38	8.00
628	KC1.61.2 04	นาง	จรรยา	ทองแท้	A	23-4-61	8.721612 77	98.79173 061	คลองชะ อุ่น	พนม	สุราษฎร์ ธานี	8.06	8.06
629	KC1.61.2 05	นางส ว	ศศิธร	จันทร์คง	A	23-4-61	8.683847 80	98.82503 078	คลองชะ อุ่น	พนม	สุราษฎร์ ธานี	21.63	21.63
630	KC1.61.2 06	นาง	วงเดือน	ทับเมือง	A	23-4-61	8.689092 86	98.80406 600	คลองชะ อุ่น	พนม	สุราษฎร์ ธานี	10.25	10.25
631	KC1.61.2 07	นาย	สมมารท	แก้วฉ่ำ	A	23-4-61	8.699345 03	98.79444 284	คลองชะ อุ่น	พนม	สุราษฎร์ ธานี	13.31	12.00
632	KC1.61.2 09	นาง	สุจินดา	สัมพันธ์	A	23-4-61	8.726786 76	98.79200 957	คลองชะ อุ่น	พนม	สุราษฎร์ ธานี	10.88	9.00



ลำดับ ที่	เลขที่สมา ชิก	ชื่อ ภาษาไทย	แปลงเล ขที่	วันที่เข้าร่วม กลุ่ม	พิกัด		สถานที่ตั้งแปลง			พื้นที่รวม (ตามเอกสารสิ ทธิ์) (ไร่)	พื้นที่ปลูกปาล์ม (ไร่)
					ละติจูด	ลองจิจูด	ตำบล	อำเภอ	จังหวัด		
633	KC1.61.2 10	นางส ว สุธิสา สดนาค	A	23-4-61	8.682087 23	98.79520 672	คลองชะ อุ่น	พนม	สุราษฎร์ ธานี	5.56	5.00
634	KC1.61.2 11	นาง จำลอง กุมสิน	A	23-4-61	8.681915 88	98.79614 310	คลองชะ อุ่น	พนม	สุราษฎร์ ธานี	3.00	3.00
635	KC1.61.2 12	นาย สิริศักดิ์ สดนาค	A	23-4-61	8.680572 00	98.80349 775	คลองชะ อุ่น	พนม	สุราษฎร์ ธานี	3.69	3.69
		นาย สิริศักดิ์ สดนาค	B	23-4-61	8.681672 29	98.79733 404	คลองชะ อุ่น	พนม	สุราษฎร์ ธานี	10.63	10.63
636	KC1.61.2 13	นาย ปรีชา กุมสิน	A	23-4-61	8.678421 44	98.80780 757	คลองชะ อุ่น	พนม	สุราษฎร์ ธานี	15.13	15.13
		นาย ปรีชา กุมสิน	B	23-4-61	8.679787 98	98.80923 402	คลองชะ อุ่น	พนม	สุราษฎร์ ธานี	10.31	10.31
637	KC1.61.2 15	นาย วงษ์ คงยศ	A	23-4-61	8.711002 48	98.79117 285	คลองชะ อุ่น	พนม	สุราษฎร์ ธานี	31.31	30.31
638	KC1.61.2 16	นาย ชัชวาลย์ ทิมแดง	A	23-4-61	8.693125 34	98.78422 858	คลองชะ อุ่น	พนม	สุราษฎร์ ธานี	10.13	10.13
		นาย ชัชวาลย์ ทิมแดง	B	23-4-61	8.724696 13	98.78983 794	คลองชะ อุ่น	พนม	สุราษฎร์ ธานี	11.94	11.94
		นาย ชัชวาลย์ ทิมแดง	C	23-4-61	8.690297 58	98.79027 529	คลองชะ อุ่น	พนม	สุราษฎร์ ธานี	24.94	24.00
639	KC1.61.2 18	นาย สำเรียง สดนาค	A	23-4-61	8.680199 77	98.80084 362	คลองชะ อุ่น	พนม	สุราษฎร์ ธานี	29.88	29.88
		นาย สำเรียง สดนาค	B	23-4-61	8.679577 17	98.80377 097	คลองชะ อุ่น	พนม	สุราษฎร์ ธานี	12.19	12.19
640	KC1.61.2 21	นางส ว วิจิตรตรา จัณนะ	A	23-4-61	8.742557 43	98.83938 647	คลองชะ อุ่น	พนม	สุราษฎร์ ธานี	36.88	34.88
641	KC1.61.2 22	นาย สมพร กุมสิน	A	23-4-61	8.678955 81	98.80921 626	คลองชะ อุ่น	พนม	สุราษฎร์ ธานี	11.69	11.69
		นาย สมพร กุมสิน	B	23-4-61	8.680701 32	98.80877 905	คลองชะ อุ่น	พนม	สุราษฎร์ ธานี	6.00	6.00



ลำดับ ที่	เลขที่สมา ชิก	ชื่อ ภาษาไทย	แปลงเล ขที่	วันที่เข้าร่วม กลุ่ม	พิกัด		สถานที่ตั้งแปลง			พื้นที่รวม (ตามเอกสารสิ ทธิ์) (ไร่)	พื้นที่ปลูกปาล์ม (ไร่)
					ละติจูด	ลองจิจูด	ตำบล	อำเภอ	จังหวัด		
642	KC1.61.2 23	นาง รจนา ทวีขสังข์	A	23-4-61	8.704283 66	98.77825 870	คลองชะ อุ่น	พนม	สุราษฎร์ ธานี	41.56	41.56
643	KC1.61.2 25	นาง นุบผา จินาเหวียง (นาเจริญ)	A	23-4-61	8.704022 40	98.78007 699	คลองชะ อุ่น	พนม	สุราษฎร์ ธานี	49.63	49.63
644	KC1.61.2 26	นาง สว่าง ไชยบุญ	A	23-4-61	8.712847 64	98.84826 283	คลองชะ อุ่น	พนม	สุราษฎร์ ธานี	26.13	20.13
645	KC1.61.2 28	นาง ปรียา แก้วสาราญ	A	23-4-61	8.725278 33	98.79589 236	คลองชะ อุ่น	พนม	สุราษฎร์ ธานี	7.75	5.00
646	KC1.61.2 29	นาย วัชรา หนอนแก้ว	A	23-4-61	8.676036 18	98.79554 633	คลองชะ อุ่น	พนม	สุราษฎร์ ธานี	21.50	21.50
		นาย วัชรา หนอนแก้ว	B	23-4-61	8.677023 16	98.79751 834	คลองชะ อุ่น	พนม	สุราษฎร์ ธานี	43.00	43.00
647	KC1.61.2 32	นาง จรรยาพิศ แก้วไข	A	23-4-61	8.687497 82	98.78173 197	คลองชะ อุ่น	พนม	สุราษฎร์ ธานี	7.56	7.56
648	KC1.61.2 33	นาย เวียน คงยศ	A	23-4-61	8.711853 57	98.79271 783	คลองชะ อุ่น	พนม	สุราษฎร์ ธานี	14.94	14.94
649	KC1.61.2 34	นาย พยงค์ ดรีเดช	A	23-4-61	8.713260 54	98.78536 250	คลองชะ อุ่น	พนม	สุราษฎร์ ธานี	7.75	5.00
		นาย พยงค์ ดรีเดช	B	23-4-61	8.713116 15	98.78594 440	คลองชะ อุ่น	พนม	สุราษฎร์ ธานี	6.75	3.00
650	KC1.61.2 35	นาย มิติตลย์ ปานสังข์	A	23-4-61	8.683573 81	98.81937 679	คลองชะ อุ่น	พนม	สุราษฎร์ ธานี	10.63	9.63
651	KC2.61.0 01	นาง ภาณี ทองสุข	A	23-4-61	8.849386 58	98.85369 117	दनยวน	พนม	สุราษฎร์ ธานี	15.94	8.00
652	KC2.61.0 02	นาย กิตติศักดิ์ สุทธิรักษ์	A	23-4-61	8.805074 82	98.85474 525	คลองชะ อุ่น	พนม	สุราษฎร์ ธานี	15.81	15.81
653	KC2.61.0 03	นาง นวลฉวี จันทวงศ์	A	23-4-61	8.832923 67	98.85176 067	คลองชะ อุ่น	พนม	สุราษฎร์ ธานี	13.25	8.00
654	KC2.61.0 04	นางสาว สุชาดา ทองกล้า	A	23-4-61	8.810770 18	98.84695 915	คลองชะ อุ่น	พนม	สุราษฎร์ ธานี	15.94	15.94



ลำดับ ที่	เลขที่สมา ชิก	ชื่อ ภาษาไทย	แปลงเล ขที่	วันที่เข้าร่วม กลุ่ม	พิกัด		สถานที่ตั้งแปลง			พื้นที่รวม (ตามเอกสารสิ ทธิ์) (ไร่)	พื้นที่ปลูกปาล์ม (ไร่)
					ละติจูด	ลองจิจูด	ตำบล	อำเภอ	จังหวัด		
655	KC2.61.0 05	นาง อ่อน คงดำ	A	23-4-61	8.794522 37	98.84042 802	คลองชะ อุ่น	พนม	สุราษฎร์ ธานี	34.19	20.00
		นาง อ่อน คงดำ	B	23-4-61	8.789531 34	98.84496 746	คลองชะ อุ่น	พนม	สุราษฎร์ ธานี	4.56	4.56
656	KC3.61.0 01	นาย สุรินทร์ ไชยเพชร	A	23-4-61	8.720910 33	98.83477 743	คลองชะ อุ่น	พนม	สุราษฎร์ ธานี	2.63	2.63
657	KC3.61.0 02	นาย วินิจ กังทอง	A	23-4-61	8.701693 42	98.84459 470	คลองชะ อุ่น	พนม	สุราษฎร์ ธานี	8.00	8.00
		นาย วินิจ กังทอง	B	23-4-61	8.699713 65	98.84736 815	คลองชะ อุ่น	พนม	สุราษฎร์ ธานี	16.00	16.00
658	KC3.61.0 03	นาย สนิท จงไกรจักร	A	23-4-61	8.702509 09	98.84854 881	คลองชะ อุ่น	พนม	สุราษฎร์ ธานี	11.13	1.50
659	KC3.61.0 04	นาย สุรินทร์ เสนน้อย	A	23-4-61	8.699000 34	98.85056 833	คลองชะ อุ่น	พนม	สุราษฎร์ ธานี	10.25	4.50
660	KC3.61.0 05	นาย สมควร ทองมีขวัญ	A	23-4-61	8.699543 81	98.85250 442	คลองชะ อุ่น	พนม	สุราษฎร์ ธานี	17.13	10.00
661	KC3.61.0 06	นาง สายใจ ผิวงาม	A	23-4-61	8.699242 60	98.84565 022	คลองชะ อุ่น	พนม	สุราษฎร์ ธานี	15.00	14.00
662	KC3.61.0 07	นาง วันดี หนุษู	A	23-4-61	8.698641 81	98.83653 260	คลองชะ อุ่น	พนม	สุราษฎร์ ธานี	12.38	12.13
663	KC3.61.0 08	นาง สาคร พรหมแสง	A	23-4-61	8.683675 32	98.84447 486	คลองชะ อุ่น	พนม	สุราษฎร์ ธานี	11.13	11.00
664	KC3.61.0 09	นางสาว วันทิพย์ ประทุมรัตน์	A	23-4-61	8.697609 83	98.83459 676	คลองชะ อุ่น	พนม	สุราษฎร์ ธานี	9.81	9.56
665	KC3.61.0 10	นาย สุวิมล ขว้ทองเขียว	A	23-4-61	8.702398 71	98.86791 202	คลองชะ อุ่น	พนม	สุราษฎร์ ธานี	2.06	2.06
		นาย สุวิมล ขว้ทองเขียว	C	23-4-61	8.703629 26	98.86905 702	คลองชะ อุ่น	พนม	สุราษฎร์ ธานี	13.81	9.50
666	KC3.61.0 11	นาง อาจिन พงศ์เดรียง	A	23-4-61	8.700435 32	98.84259 528	คลองชะ อุ่น	พนม	สุราษฎร์ ธานี	10.50	10.00



**BUREAU
VERITAS**

ลำดับ ที่	เลขที่สมา ชิก	ชื่อ ภาษาไทย	แปลงเล ขที่	วันที่เข้าร่วม กลุ่ม	พิกัด		สถานที่ตั้งแปลง			พื้นที่รวม (ตามเอกสารสิ ทธิ์) (ไร่)	พื้นที่ปลูกปาล์ม (ไร่)
					ละติจูด	ลองจิจูด	ตำบล	อำเภอ	จังหวัด		
667	KC3.61.0 12	นาง ศิริพรรณ ไชยเพชร	A	23-4-61	8.702859 63	98.84306 698	คลองชะ อุ่น	พนม	สุราษฎร์ ธานี	7.19	7.00
668	KC3.61.0 13	นาย ประพันธ์ มณีรัตน์	A	23-4-61	8.702434 23	98.86602 114	คลองชะ อุ่น	พนม	สุราษฎร์ ธานี	14.56	6.00
669	KC3.61.0 14	นาย วิเชียร ขายเมฆ	A	23-4-61	8.694652 45	98.83553 438	คลองชะ อุ่น	พนม	สุราษฎร์ ธานี	19.13	10.00
670	KC3.61.0 16	นาย ไชยะวัฒน์ รัตนประวีณ	A	23-4-61	8.700699 53	98.82616 838	คลองชะ อุ่น	พนม	สุราษฎร์ ธานี	7.13	6.75
671	KC3.61.0 17	นาย อ่ำพล บริบูรณ์	A	23-4-61	8.729710 64	98.83329 168	คลองชะ อุ่น	พนม	สุราษฎร์ ธานี	9.94	9.94
		นาย อ่ำพล บริบูรณ์	B	23-4-61	8.728435 08	98.83285 586	คลองชะ อุ่น	พนม	สุราษฎร์ ธานี	15.38	15.38
		นาย อ่ำพล บริบูรณ์	C	23-4-61	8.727403 75	98.83244 721	คลองชะ อุ่น	พนม	สุราษฎร์ ธานี	3.63	3.63
		นาย อ่ำพล บริบูรณ์	D	23-4-61	8.700656 75	98.83161 369	คลองชะ อุ่น	พนม	สุราษฎร์ ธานี	28.13	28.13
		นาย อ่ำพล บริบูรณ์	E	23-4-61	8.697500 74	98.83335 140	คลองชะ อุ่น	พนม	สุราษฎร์ ธานี	13.88	5.00
672	KC3.61.0 18	นาย สมรัก เพ็ชรยก	A	23-4-61	8.701251 79	98.84850 386	คลองชะ อุ่น	พนม	สุราษฎร์ ธานี	7.56	7.25
673	KC3.61.0 19	นาย สุรสิทธิ์ บริสุทธิ์	A	23-4-61	8.701251 79	98.84850 386	คลองชะ อุ่น	พนม	สุราษฎร์ ธานี	9.00	5.69
		นาย สุรสิทธิ์ บริสุทธิ์	B	23-4-61	8.705327 39	98.86235 654	คลองชะ อุ่น	พนม	สุราษฎร์ ธานี	3.63	3.25
		นาย สุรสิทธิ์ บริสุทธิ์	C	23-4-61	8.705372 84	98.86298 378	คลองชะ อุ่น	พนม	สุราษฎร์ ธานี	7.19	7.00
674	KC3.61.0 20	นาย ผ่องมณี ประทุมรัตน์	A	23-4-61	8.696750 56	98.83466 077	คลองชะ อุ่น	พนม	สุราษฎร์ ธานี	6.63	4.00
675	KC3.61.0 21	นาง เพ็ญศรี เพ็ชรทอง	A	23-4-61	8.686870 67	98.82892 003	คลองชะ อุ่น	พนม	สุราษฎร์ ธานี	33.25	13.50



ลำดับ ที่	เลขที่สมา ชิก	ชื่อ ภาษาไทย	แปลงเล ขที่	วันที่เข้าร่วม กลุ่ม	พิกัด		สถานที่ตั้งแปลง			พื้นที่รวม (ตามเอกสารสิ ทธิ์) (ไร่)	พื้นที่ปลูกปาล์ม (ไร่)
					ละติจูด	ลองจิจูด	ตำบล	อำเภอ	จังหวัด		
676	KC3.61.0 22	นาง วิลาส ศรีใหม่	A	23-4-61	8.700356 51	98.84901 330	คลองชะ อุ่น	พนม	สุราษฎร์ ธานี	5.69	5.25
677	KC3.61.0 23	นาย บุญเรือน ศรีจะทั้ง	A	23-4-61	8.714073 65	98.86111 697	คลองชะ อุ่น	พนม	สุราษฎร์ ธานี	6.38	6.38
678	KC3.61.0 24	นาย อาคม ปานเพรี	A	23-4-61	8.714871 23	98.86557 126	คลองชะ อุ่น	พนม	สุราษฎร์ ธานี	4.94	4.94
679	KC3.61.0 25	นาย จิตทวี ส่งแข่ง	A	23-4-61	8.698787 16	98.83798 703	คลองชะ อุ่น	พนม	สุราษฎร์ ธานี	12.94	12.50
680	KC3.61.0 26	นาย วิเชียร มาลากาญจน์	A	23-4-61	8.712544 08	98.85858 116	คลองชะ อุ่น	พนม	สุราษฎร์ ธานี	5.81	5.81
681	KC3.61.0 27	นาย สวัสดิ์ ทิพย์แก้ว	A	23-4-61	8.692719 89	98.86665 184	คลองชะ อุ่น	พนม	สุราษฎร์ ธานี	21.88	21.50
		นาย สวัสดิ์ ทิพย์แก้ว	B	23-4-61	8.802017 23	98.83222 283	คลองชะ อุ่น	พนม	สุราษฎร์ ธานี	8.63	8.63
682	KC3.61.0 28	นาย สมเกียรติ ทองรวม	A	23-4-61	8.706447 93	98.83678 376	คลองชะ อุ่น	พนม	สุราษฎร์ ธานี	18.75	13.50
683	KC3.61.0 29	นาย บำรุง หนูดำ	A	23-4-61	8.696696 90	98.88558 606	คลองชะ อุ่น	พนม	สุราษฎร์ ธานี	4.19	4.19
		นาย บำรุง หนูดำ	B	23-4-61	8.698741 82	98.88793 991	คลองชะ อุ่น	พนม	สุราษฎร์ ธานี	4.94	4.94
684	KC3.61.0 30	นาย ฉลาด บุญเจริญ	A	23-4-61	8.699266 20	98.85988 610	คลองชะ อุ่น	พนม	สุราษฎร์ ธานี	6.25	6.25
		นาย ฉลาด บุญเจริญ	B	23-4-61	8.707191 02	98.86323 766	คลองชะ อุ่น	พนม	สุราษฎร์ ธานี	8.38	8.38
685	KC3.61.0 31	นาย สุขชัย ทองมีขวัญ	A	23-4-61	8.694638 34	98.86914 196	คลองชะ อุ่น	พนม	สุราษฎร์ ธานี	6.06	6.06
		นาย สุขชัย ทองมีขวัญ	B	23-4-61	8.694656 09	98.86815 109	คลองชะ อุ่น	พนม	สุราษฎร์ ธานี	22.63	12.00
686	KC3.61.0 32	นาย พงศ์พันธ์ หนูคง	A	23-4-61	8.699255 74	98.83387 788	คลองชะ อุ่น	พนม	สุราษฎร์ ธานี	11.75	8.75



**BUREAU
VERITAS**

ลำดับ ที่	เลขที่สมา ชิก	ชื่อ ภาษาไทย	แปลงเล ขที่	วันที่เข้าร่วม กลุ่ม	พิกัด		สถานที่ตั้งแปลง			พื้นที่รวม (ตามเอกสารสิ ทธิ์) (ไร่)	พื้นที่ปลูกปาล์ม (ไร่)
					ละติจูด	ลองจิจูด	ตำบล	อำเภอ	จังหวัด		
687	KC3.61.0 33	นาง อุทัย วาดทอง	A	23-4-61	8.693023 92	98.85697 948	คลองชะ อุ่น	พนม	สุราษฎร์ ธานี	5.81	5.50
		นาง อุทัย วาดทอง	B	23-4-61	8.694407 86	98.85704 258	คลองชะ อุ่น	พนม	สุราษฎร์ ธานี	4.75	4.75
688	KC3.61.0 34	นาย วิโรจน์ ณ นคร	A	23-4-61	8.728036 19	98.83081 050	คลองชะ อุ่น	พนม	สุราษฎร์ ธานี	18.81	18.81
689	KC3.61.0 35	นางส วาท กัญญา	A	23-4-61	8.692938 20	98.87019 704	คลองชะ อุ่น	พนม	สุราษฎร์ ธานี	4.44	4.44
690	KC3.61.0 36	นาย ประยูร พูลจันทร์	A	23-4-61	8.693156 97	98.87524 218	คลองชะ อุ่น	พนม	สุราษฎร์ ธานี	12.00	12.00
691	KC3.61.0 37	นาง สุภาณี พูลจันทร์	A	23-4-61	8.700058 50	98.87532 171	คลองชะ อุ่น	พนม	สุราษฎร์ ธานี	6.75	6.75
		นาง สุภาณี พูลจันทร์	B	23-4-61	8.700039 84	98.87358 540	คลองชะ อุ่น	พนม	สุราษฎร์ ธานี	2.13	2.13
692	KC3.61.0 38	นาง กองแก้ว คงเส้ง	A	23-4-61	8.698817 75	98.87065 864	คลองชะ อุ่น	พนม	สุราษฎร์ ธานี	5.56	5.56
		นาง กองแก้ว คงเส้ง	B	23-4-61	8.698346 77	98.86880 432	คลองชะ อุ่น	พนม	สุราษฎร์ ธานี	4.88	4.88
693	KC3.61.0 39	นาย สมควร แสงมณี	A	23-4-61	8.696366 42	98.87042 312	ต้นยวน	พนม	สุราษฎร์ ธานี	8.06	8.06
694	KC3.61.0 40	นาย สมพร โตชนก	A	23-4-61	8.700764 33	98.85099 489	คลองชะ อุ่น	พนม	สุราษฎร์ ธานี	6.00	3.00
695	KC3.61.0 41	นาย คนอง เพชรม่วง	A	23-4-61	8.707926 34	98.87082 824	คลองชะ อุ่น	พนม	สุราษฎร์ ธานี	10.69	10.69
696	KC3.61.0 42	นาย ประสาร สังข์จันทร์	A	23-4-61	8.693873 65	98.88182 345	คลองชะ อุ่น	พนม	สุราษฎร์ ธานี	14.50	14.50
697	KC3.61.0 43	นาย อุเทน เพ็ชรกุล	A	23-4-61	8.694903 45	98.87755 059	คลองชะ อุ่น	พนม	สุราษฎร์ ธานี	10.63	5.00
698	KC3.61.0 45	นาย สมชาย นกเส้ง	A	23-4-61	8.699608 36	98.88196 711	คลองชะ อุ่น	พนม	สุราษฎร์ ธานี	21.00	21.00



ลำดับ ที่	เลขที่สมา ชิก	ชื่อ ภาษาไทย	แปลงเล ขที่	วันที่เข้าร่วม กลุ่ม	พิกัด		สถานที่ตั้งแปลง			พื้นที่รวม (ตามเอกสารสิ ทธิ์) (ไร่)	พื้นที่ปลูกปาล์ม (ไร่)
					ละติจูด	ลองจิจูด	ตำบล	อำเภอ	จังหวัด		
699	KC3.61.0 46	นาง วราภรณ์ มณีนิพนธ์	A	23-4-61	8.779060 00	98.83080 563	คลองชะ อุ่น	พนม	สุราษฎร์ ธานี	17.00	15.00
700	KC3.61.0 47	นาง ประพินศรี รอดศรีเพ็ง	A	23-4-61	8.721769 98	98.85802 313	คลองชะ อุ่น	พนม	สุราษฎร์ ธานี	6.06	6.00
701	KC3.61.0 48	นาย เฉลียว ช่วยพันธ์	A	23-4-61	8.722411 78	98.85694 104	คลองชะ อุ่น	พนม	สุราษฎร์ ธานี	15.25	15.25
702	KC3.61.0 49	นาง ไมตรี คำกลั่น	A	23-4-61	8.702097 42	98.86006 687	คลองชะ อุ่น	พนม	สุราษฎร์ ธานี	9.19	9.19
703	KC3.61.0 50	นาง ประทุม เกตุวารี	A	23-4-61	8.705382 84	98.86566 555	คลองชะ อุ่น	พนม	สุราษฎร์ ธานี	3.00	3.00
		นาง ประทุม เกตุวารี	B	23-4-61	8.705681 37	98.86574 727	คลองชะ อุ่น	พนม	สุราษฎร์ ธานี	1.56	1.56
704	KC3.61.0 51	นาย ปรีชา แป้นถนอม	A	23-4-61	8.687667 54	98.87837 107	คลองชะ อุ่น	พนม	สุราษฎร์ ธานี	14.63	13.00
705	KC3.61.0 52	นาย ไกร อินทร์ช่วย	A	23-4-61	8.702669 93	98.82301 301	คลองชะ อุ่น	พนม	สุราษฎร์ ธานี	4.44	4.00
706	KC3.61.0 53	นาง ละมัย คงย่อง	A	23-4-61	8.694458 14	98.87120 556	คลองชะ อุ่น	พนม	สุราษฎร์ ธานี	10.44	10.44
		นาง ละมัย คงย่อง	B	23-4-61	8.694602 47	98.87005 102	คลองชะ อุ่น	พนม	สุราษฎร์ ธานี	6.25	6.25
		นาง ละมัย คงย่อง	C	23-4-61	8.690378 47	98.80639 247	คลองชะ อุ่น	พนม	สุราษฎร์ ธานี	10.75	7.75
		นาง ละมัย คงย่อง	D	23-4-61	8.689790 80	98.80692 002	คลองชะ อุ่น	พนม	สุราษฎร์ ธานี	6.63	6.63
707	KC3.61.0 54	นาง เจียน บุญพร้อม	A	23-4-61	8.719742 45	98.85432 382	คลองชะ อุ่น	พนม	สุราษฎร์ ธานี	5.63	5.63
708	KC3.61.0 55	นาย ณรงค์ ดันสกุล	A	23-4-61	8.695291 61	98.87513 238	คลองชะ อุ่น	พนม	สุราษฎร์ ธานี	19.13	19.00
		นาย ณรงค์ ดันสกุล	B	23-4-61	8.683567 63	98.87100 929	คลองชะ อุ่น	พนม	สุราษฎร์ ธานี	19.31	19.31



ลำดับ ที่	เลขที่สมา ชิก	ชื่อ ภาษาไทย	แปลงเล ขที่	วันที่เข้าร่วม กลุ่ม	พิกัด		สถานที่ตั้งแปลง			พื้นที่รวม (ตามเอกสารสิ ทธิ์) (ไร่)	พื้นที่ปลูกปาล์ม (ไร่)
					ละติจูด	ลองจิจูด	ตำบล	อำเภอ	จังหวัด		
709	KC3.61.0 56	นาย สุนทร คุ่มเสน	A	23-4-61	8.704472 31	98.87453 844	คลองชะ อุ่น	พนม	สุราษฎร์ ธานี	9.00	8.50
710	KC3.61.0 57	นาย ล้วน เหล่าสา	A	23-4-61	8.689002 35	98.86676 224	คลองชะ อุ่น	พนม	สุราษฎร์ ธานี	13.19	13.00
711	KC3.61.0 58	นาย ปรีชา พุ่มเยี่ยม	A	23-4-61	8.704773 86	98.85753 864	คลองชะ อุ่น	พนม	สุราษฎร์ ธานี	15.00	15.00
712	KC3.61.0 59	นาย แปลก นิ่มมา	A	23-4-61	8.689554 73	98.86854 376	คลองชะ อุ่น	พนม	สุราษฎร์ ธานี	5.81	5.81
		นาย แปลก นิ่มมา	B	23-4-61	8.684688 07	98.86759 097	คลองชะ อุ่น	พนม	สุราษฎร์ ธานี	4.63	4.63
713	KC3.61.0 60	นาย ถาวร วงษ์พลัด	A	23-4-61	8.700332 03	98.88213 960	คลองชะ อุ่น	พนม	สุราษฎร์ ธานี	29.38	29.00
714	KC3.61.0 61	นาย ไชยยศ รัตนพันธ์	A	23-4-61	8.782962 15	98.83924 183	คลองชะ อุ่น	พนม	สุราษฎร์ ธานี	7.13	6.88
715	KC3.61.0 62	นาย วัชรินทร์ ไกรแก้ว	A	23-4-61	8.707412 52	98.87612 836	คลองชะ อุ่น	พนม	สุราษฎร์ ธานี	6.81	6.81
716	KC3.61.0 63	นาย จรุง สุขหนู	A	23-4-61	8.714066 78	98.86718 974	คลองชะ อุ่น	พนม	สุราษฎร์ ธานี	7.69	7.69
		นาย จรุง สุขหนู	B	23-4-61	8.712799 67	98.86496 291	คลองชะ อุ่น	พนม	สุราษฎร์ ธานี	14.06	13.81
717	KC3.61.0 64	นาย วีระ ทับจันทร์	A	23-4-61	8.700262 60	98.86381 289	คลองชะ อุ่น	พนม	สุราษฎร์ ธานี	14.50	14.00
718	KC3.61.0 65	นาย วีรฤติ ดีทองอ่อน	A	23-4-61	8.702128 12	98.84589 448	คลองชะ อุ่น	พนม	สุราษฎร์ ธานี	10.31	10.31
		นาย วีรฤติ ดีทองอ่อน	B	23-4-61	8.702553 65	98.84689 429	คลองชะ อุ่น	พนม	สุราษฎร์ ธานี	7.69	7.69
		นาย วีรฤติ ดีทองอ่อน	C	23-4-61	8.690588 92	98.85216 249	คลองชะ อุ่น	พนม	สุราษฎร์ ธานี	4.13	4.13
719	KC3.61.0 66	นาย อนันต์ คล่องแคล่ว	A	23-4-61	8.712256 69	98.86421 764	คลองชะ อุ่น	พนม	สุราษฎร์ ธานี	9.44	9.44



**BUREAU
VERITAS**

ลำดับ ที่	เลขที่สมา ชิก	ชื่อ ภาษาไทย	แปลงเล ขที่	วันที่เข้าร่วม กลุ่ม	พิกัด		สถานที่ตั้งแปลง			พื้นที่รวม (ตามเอกสารสิ ทธิ์) (ไร่)	พื้นที่ปลูกปาล์ม (ไร่)
					ละติจูด	ลองจิจูด	ตำบล	อำเภอ	จังหวัด		
720	KC3.61.0 67	นาย จำแลง ดวงแก้ว	A	23-4-61	8.705975 91	98.88107 422	คลองชะ อุ่น	พนม	สุราษฎร์ ธานี	12.44	12.00
721	KC3.61.0 68	นาง เพ็ญนิภา ไสวพันธ์	A	23-4-61	8.249012 14	98.84510 323	คลองชะ อุ่น	พนม	สุราษฎร์ ธานี	11.44	11.00
722	KC3.61.0 69	นาง อากาศ ลิมวิชาติ	A	23-4-61	8.780474 55	98.83882 464	คลองชะ อุ่น	พนม	สุราษฎร์ ธานี	24.75	20.75
723	KC3.61.0 70	นาง ประจวบ แก้วเกลื่อน	A	23-4-61	8.683584 57	98.84374 768	คลองชะ อุ่น	พนม	สุราษฎร์ ธานี	11.31	11.00
724	KC3.61.0 71	นาย อุทัย ศรีธรรมธร	A	23-4-61	8.698164 20	98.86406 818	คลองชะ อุ่น	พนม	สุราษฎร์ ธานี	5.81	5.50
		นาย อุทัย ศรีธรรมธร	B	23-4-61	8.698244 32	98.86052 283	คลองชะ อุ่น	พนม	สุราษฎร์ ธานี	3.50	3.50
725	KC3.61.0 72	นาง พรรณี คงจันทร์	A	23-4-61	8.701590 65	98.88654 819	คลองชะ อุ่น	พนม	สุราษฎร์ ธานี	9.00	9.00
		นาง พรรณี คงจันทร์	B	23-4-61	8.697689 38	98.87755 878	คลองชะ อุ่น	พนม	สุราษฎร์ ธานี	13.44	12.44
		นาง พรรณี คงจันทร์	C	23-4-61	8.696983 82	98.87744 083	คลองชะ อุ่น	พนม	สุราษฎร์ ธานี	2.19	2.19
726	KC3.61.0 73	นางสาว ศิริขวัญ ไกรแก้ว	A	23-4-61	8.698214 73	98.87984 943	คลองชะ อุ่น	พนม	สุราษฎร์ ธานี	18.19	18.00
727	KC3.61.0 74	นาง ทศณีย์ แฉ้วพันธ์ชู	A	23-4-61	8.697608 46	98.87906 784	คลองชะ อุ่น	พนม	สุราษฎร์ ธานี	5.75	5.50
		นาง ทศณีย์ แฉ้วพันธ์ชู	B	23-4-61	8.699981 00	98.88788 500	คลองชะ อุ่น	พนม	สุราษฎร์ ธานี	1.88	1.88
728	KC3.61.0 75	นาง กาญจนา รักดี	A	23-4-61	8.695462 66	98.87268 698	คลองชะ อุ่น	พนม	สุราษฎร์ ธานี	6.00	6.00
		นาง กาญจนา รักดี	B	23-4-61	8.695344 80	98.87187 796	คลองชะ อุ่น	พนม	สุราษฎร์ ธานี	9.06	8.81
729	KC3.61.0 76	นาง ยุพิน พรหมข่าง	A	23-4-61	8.768356 64	98.82437 315	คลองชะ อุ่น	พนม	สุราษฎร์ ธานี	52.06	35.00



**BUREAU
VERITAS**

ลำดับ ที่	เลขที่สมา ชิก	ชื่อ ภาษาไทย	แปลงเล ขที่	วันที่เข้าร่วม กลุ่ม	พิกัด		สถานที่ตั้งแปลง			พื้นที่รวม (ตามเอกสารสิ ทธิ์) (ไร่)	พื้นที่ปลูกปาล์ม (ไร่)
					ละติจูด	ลองจิจูด	ตำบล	อำเภอ	จังหวัด		
730	KC3.61.0 77	นาง จาริ วิชัยยุทธ์	A	23-4-61	8.707117 00	98.85871 047	คลองชะ อุ่น	พนม	สุราษฎร์ ธานี	13.88	13.63
731	KC3.61.0 78	นาย อุทิศ เล่งเซ่ง	A	23-4-61	8.697646 68	98.83616 032	คลองชะ อุ่น	พนม	สุราษฎร์ ธานี	10.88	10.88
732	KC3.61.0 79	นาย สง่า สืบกระพันธ์	A	23-4-61	8.655739 17	98.83373 340	คลองชะ อุ่น	พนม	สุราษฎร์ ธานี	11.31	11.31
		นาย สง่า สืบกระพันธ์	B	23-4-61	8.659999 73	98.83433 144	คลองชะ อุ่น	พนม	สุราษฎร์ ธานี	8.75	8.50
		นาย สง่า สืบกระพันธ์	C	23-4-61	8.659303 01	98.83376 819	คลองชะ อุ่น	พนม	สุราษฎร์ ธานี	2.63	2.63
733	KC3.61.0 80	นาย วิทวัส เล่งเซ่ง	A	23-4-61	8.706568 00	98.84268 362	คลองชะ อุ่น	พนม	สุราษฎร์ ธานี	3.81	3.81
734	KC3.61.0 81	นาย ทวีป เล่งเซ่ง	A	23-4-61	8.662522 12	98.83153 071	คลองชะ อุ่น	พนม	สุราษฎร์ ธานี	4.38	4.38
		นาย ทวีป เล่งเซ่ง	B	23-4-61	8.659592 82	98.83461 340	คลองชะ อุ่น	พนม	สุราษฎร์ ธานี	4.38	4.38
735	KC3.61.0 82	นาง นปภา เจริญรักษ์	A	23-4-61	8.762440 41	98.82290 300	คลองชะ อุ่น	พนม	สุราษฎร์ ธานี	17.00	17.00
		นาง นปภา เจริญรักษ์	B	23-4-61	8.898451 48	98.54505 673	คลองชะ อุ่น	พนม	สุราษฎร์ ธานี	26.63	26.00
736	KC3.61.0 83	นาง สมประดี รัตนพันธ์	A	23-4-61	8.787864 49	98.83892 147	คลองชะ อุ่น	พนม	สุราษฎร์ ธานี	43.13	20.00
737	KC3.61.0 84	นาย ฐวัชชัย พรหมจิตต์	A	23-4-61	8.708961 89	98.85780 979	คลองชะ อุ่น	พนม	สุราษฎร์ ธานี	12.69	12.69
738	KC3.61.0 85	นาย วิสัย ทองอนันต์	A	23-4-61	8.704578 89	98.86872 942	คลองชะ อุ่น	พนม	สุราษฎร์ ธานี	9.94	9.00
		นาย วิสัย ทองอนันต์	B	23-4-61	8.707203 30	98.87255 574	คลองชะ อุ่น	พนม	สุราษฎร์ ธานี	32.44	13.00
739	KC3.61.0 86	นาย วิเชียร แซ่ภู่	A	23-4-61	8.714479 59	98.88489 884	คลองชะ อุ่น	พนม	สุราษฎร์ ธานี	17.00	17.00



ลำดับ ที่	เลขที่สมา ชิก	ชื่อ ภาษาไทย	แปลงเล ขที่	วันที่เข้าร่วม กลุ่ม	พิกัด		สถานที่ตั้งแปลง			พื้นที่รวม (ตามเอกสารสิ ทธิ์) (ไร่)	พื้นที่ปลูกปาล์ม (ไร่)
					ละติจูด	ลองจิจูด	ตำบล	อำเภอ	จังหวัด		
		นาย วิเชียร แซ่กู่	B	23-4-61	8.716104 11	98.87352 546	คลองชะ อุ่น	พนม	สุราษฎร์ ธานี	10.19	10.19
		นาย วิเชียร แซ่กู่	C	23-4-61	8.716493 01	98.87338 897	คลองชะ อุ่น	พนม	สุราษฎร์ ธานี	9.13	9.13
740	KC3.61.0 87	นาย ฐวัชชัย ช่วยทอง	A	23-4-61	8.717540 78	98.86904 309	คลองชะ อุ่น	พนม	สุราษฎร์ ธานี	4.06	4.06
741	KC3.61.0 88	นาย จักร์ จันทร์แสงกุล	A	23-4-61	8.709017 00	98.83732 809	คลองชะ อุ่น	พนม	สุราษฎร์ ธานี	35.00	20.75
		นาย จักร์ จันทร์แสงกุล	B	23-4-61	8.711803 47	98.83861 780	คลองชะ อุ่น	พนม	สุราษฎร์ ธานี	13.50	13.50
		นาย จักร์ จันทร์แสงกุล	C	23-4-61	8.704802 56	98.83880 261	คลองชะ อุ่น	พนม	สุราษฎร์ ธานี	9.88	9.88
742	KC3.61.0 89	นาง สมพร แสงแก้ว	A	23-4-61	8.771957 16	98.82556 256	คลองชะ อุ่น	พนม	สุราษฎร์ ธานี	4.25	4.00
		นาง สมพร แสงแก้ว	B	23-4-61	8.774479 98	98.82387 928	คลองชะ อุ่น	พนม	สุราษฎร์ ธานี	28.25	28.25
743	KC3.61.0 90	นาง ธิติมา อินทรวิเศษ	A	23-4-61	8.768613 23	98.81248 942	คลองชะ อุ่น	พนม	สุราษฎร์ ธานี	14.88	14.88
744	KC3.61.0 91	นาย จิรัฏฐ์ ขนอม	A	23-4-61	8.688430 99	98.83937 321	คลองชะ อุ่น	พนม	สุราษฎร์ ธานี	8.06	8.06
745	KC3.61.0 92	นาย ชุมพล พรหมดวง	A	23-4-61	8.672289 53	98.80926 508	คลองชะ อุ่น	พนม	สุราษฎร์ ธานี	7.31	7.31
		นาย ชุมพล พรหมดวง	B	23-4-61	8.673800 97	98.81106 413	คลองชะ อุ่น	พนม	สุราษฎร์ ธานี	12.63	12.63
		นาย ชุมพล พรหมดวง	C	23-4-61	8.673484 91	98.81211 872	คลองชะ อุ่น	พนม	สุราษฎร์ ธานี	9.81	9.81
746	KC3.61.0 93	นาย วีระศักดิ์ ขนอม	A	23-4-61	8.687146 28	98.83870 108	คลองชะ อุ่น	พนม	สุราษฎร์ ธานี	6.81	6.81
		นาย วีระศักดิ์ ขนอม	B	23-4-61	8.698350 88	98.83310 558	คลองชะ อุ่น	พนม	สุราษฎร์ ธานี	6.13	6.13



**BUREAU
VERITAS**

ลำดับ ที่	เลขที่สมา ชิก	ชื่อ ภาษาไทย	แปลงเล ขที่	วันที่เข้าร่วม กลุ่ม	พิกัด		สถานที่ตั้งแปลง			พื้นที่รวม (ตามเอกสารสิ ทธิ์) (ไร่)	พื้นที่ปลูกปาล์ม (ไร่)
					ละติจูด	ลองจิจูด	ตำบล	อำเภอ	จังหวัด		
747	KC3.61.0 94	นาง เบญจมาศ ชยจิณา	A	23-4-61	8.763977 12	98.84107 752	คลองชะ อุ่น	พนม	สุราษฎร์ ธานี	6.31	6.31
748	KC3.61.0 95	นาย วินิช ชยจิณา	A	23-4-61	8.772381 96	98.84558 377	คลองชะ อุ่น	พนม	สุราษฎร์ ธานี	10.00	9.50
749	KC3.61.0 96	นางส ว จาริณี อ่ำไพเพชร	A	23-4-61	8.786170 91	98.83399 395	คลองชะ อุ่น	พนม	สุราษฎร์ ธานี	33.81	20.00
750	KC3.61.0 97	นางส ว นันทดี เพชรม่วง	A	23-4-61	8.708309 53	98.88093 712	คลองชะ อุ่น	พนม	สุราษฎร์ ธานี	9.63	9.63
		นางส ว นันทดี เพชรม่วง	B	23-4-61	8.708355 18	98.88229 164	คลองชะ อุ่น	พนม	สุราษฎร์ ธานี	7.06	7.06
751	KC3.61.0 98	นาง ปราณิด สังข์ทอง	A	23-4-61	8.711561 30	98.86730 881	คลองชะ อุ่น	พนม	สุราษฎร์ ธานี	7.13	6.13
		นาง ปราณิด สังข์ทอง	B	23-4-61	8.711526 14	98.87027 246	คลองชะ อุ่น	พนม	สุราษฎร์ ธานี	11.88	11.88
		นาง ปราณิด สังข์ทอง	C	23-4-61	8.710195 85	98.86840 928	คลองชะ อุ่น	พนม	สุราษฎร์ ธานี	11.56	11.56
		นาง ปราณิด สังข์ทอง	D	23-4-61	8.705900 34	98.87121 983	คลองชะ อุ่น	พนม	สุราษฎร์ ธานี	8.44	8.44
752	KC3.61.0 99	นาย บุญเรียง ชนะเมือง	A	23-4-61	8.704509 29	98.87700 202	คลองชะ อุ่น	พนม	สุราษฎร์ ธานี	8.13	8.13
753	KC3.61.1 01	นาย สุธรรม จันทร์แสงกุล	A	23-4-61	8.723189 22	98.83364 004	คลองชะ อุ่น	พนม	สุราษฎร์ ธานี	12.75	12.00
754	KC3.61.1 03	นางส ว มณี มณีเนตร	A	23-4-61	8.741307 83	98.79863 840	คลองชะ อุ่น	พนม	สุราษฎร์ ธานี	20.88	16.88
		นางส ว มณี มณีเนตร	B	23-4-61	8.742130 97	98.79870 160	คลองชะ อุ่น	พนม	สุราษฎร์ ธานี	25.69	25.00
755	KC3.61.1 04	นาย สุนทิพย์ อินทร์แก้ว	A	23-4-61	8.699598 33	98.87884 902	คลองชะ อุ่น	พนม	สุราษฎร์ ธานี	6.75	6.50
756	KC3.61.1 05	นาย สุรวุฒิ สว่างงาม	A	23-4-61	8.733999 49	98.79893 324	คลองชะ อุ่น	พนม	สุราษฎร์ ธานี	10.69	9.00



**BUREAU
VERITAS**

ลำดับ ที่	เลขที่สมา ชิก	ชื่อ ภาษาไทย	แปลงเล ขที่	วันที่เข้าร่วม กลุ่ม	พิกัด		สถานที่ตั้งแปลง			พื้นที่รวม (ตามเอกสารสิ ทธิ์) (ไร่)	พื้นที่ปลูกปาล์ม (ไร่)
					ละติจูด	ลองจิจูด	ตำบล	อำเภอ	จังหวัด		
757	KC3.61.1 06	นาย วีระพงศ์ ไชยเพชร	B	23-4-61	8.701605 69	98.85139 455	คลองชะ อุ่น	พนม	สุราษฎร์ ธานี	25.56	25.56
758	KC3.61.1 08	นาง ทิพยา เพ็ชรพราว	A	23-4-61	8.756368 04	98.79869 395	คลองชะ อุ่น	พนม	สุราษฎร์ ธานี	10.63	10.63
759	KC3.61.1 09	นาย ประเสริฐ สงพัฒน์แก้ว	A	23-4-61	8.768984 52	98.83267 411	คลองชะ อุ่น	พนม	สุราษฎร์ ธานี	32.75	30.75
		นาย ประเสริฐ สงพัฒน์แก้ว	B	23-4-61	8.768575 53	98.82831 909	คลองชะ อุ่น	พนม	สุราษฎร์ ธานี	44.31	44.31
		นาย ประเสริฐ สงพัฒน์แก้ว	C	23-4-61	8.771055 47	98.83178 214	คลองชะ อุ่น	พนม	สุราษฎร์ ธานี	11.06	11.06
760	KC3.61.1 10	นาง บุญปลูก ชันนามล	A	23-4-61	8.694562 08	98.85824 247	คลองชะ อุ่น	พนม	สุราษฎร์ ธานี	12.56	12.00
		นาง บุญปลูก ชันนามล	B	23-4-61	8.704088 42	98.86296 607	คลองชะ อุ่น	พนม	สุราษฎร์ ธานี	6.69	6.69
		นาง บุญปลูก ชันนามล	C	23-4-61	8.707544 20	98.86441 025	คลองชะ อุ่น	พนม	สุราษฎร์ ธานี	4.13	4.13
761	KC3.61.1 11	นาย แคล้ว จันทรทอง	A	23-4-61	8.684383 43	98.87622 683	คลองชะ อุ่น	พนม	สุราษฎร์ ธานี	10.06	10.06
762	KC3.61.1 12	นาย ภัครี อาษศิริ	A	23-4-61	8.762783 20	98.80275 468	คลองชะ อุ่น	พนม	สุราษฎร์ ธานี	10.88	10.88
763	KC3.61.1 13	นาย สมภพ คลิ่งทอง	A	23-4-61	8.705473 86	98.86726 550	คลองชะ อุ่น	พนม	สุราษฎร์ ธานี	8.25	8.00
764	KC3.61.1 14	นาย ภิรมย์ ชุ่มนวล	A	23-4-61	8.698535 08	98.86414 078	คลองชะ อุ่น	พนม	สุราษฎร์ ธานี	4.50	4.50
		นาย ภิรมย์ ชุ่มนวล	B	23-4-61	8.698417 13	98.86314 085	คลองชะ อุ่น	พนม	สุราษฎร์ ธานี	3.00	3.00
		นาย ภิรมย์ ชุ่มนวล	C	23-4-61	8.698507 33	98.86242 266	คลองชะ อุ่น	พนม	สุราษฎร์ ธานี	3.25	3.25
765	KC3.61.1 15	นาย ฐวัชชัย พุ่มเอี่ยม	A	23-4-61	8.706585 42	98.86443 787	คลองชะ อุ่น	พนม	สุราษฎร์ ธานี	7.94	4.00



**BUREAU
VERITAS**

ลำดับ ที่	เลขที่สมา ชิก	ชื่อ ภาษาไทย	แปลงเล ขที่	วันที่เข้าร่วม กลุ่ม	พิกัด		สถานที่ตั้งแปลง			พื้นที่รวม (ตามเอกสารสิ ทธิ์) (ไร่)	พื้นที่ปลูกปาล์ม (ไร่)
					ละติจูด	ลองจิจูด	ตำบล	อำเภอ	จังหวัด		
766	KC3.61.1 16	นาย ปรียา พุ่มเอี่ยม	A	23-4-61	8.703998 25	98.86375 700	คลองชะ อุ่น	พนม	สุราษฎร์ ธานี	7.94	7.94
767	KC3.61.1 17	นาย ธรรมนง ปานสังข์	A	23-4-61	8.701466 51	98.86633 966	คลองชะ อุ่น	พนม	สุราษฎร์ ธานี	15.00	14.00
		นาย ธรรมนง ปานสังข์	B	23-4-61	8.701946 82	98.86899 397	คลองชะ อุ่น	พนม	สุราษฎร์ ธานี	19.81	19.81
		นาย ธรรมนง ปานสังข์	C	23-4-61	8.702815 18	98.86903 912	คลองชะ อุ่น	พนม	สุราษฎร์ ธานี	4.13	4.13
		นาย ธรรมนง ปานสังข์	D	23-4-61	8.719011 97	98.88735 205	คลองชะ อุ่น	พนม	สุราษฎร์ ธานี	7.50	7.50
768	KC3.61.1 18	นาง นารี ทองมี	A	23-4-61	8.710142 23	98.87030 021	คลองชะ อุ่น	พนม	สุราษฎร์ ธานี	37.88	37.75
769	KC3.61.1 19	นาย รังสรรค์ หอยทอง	A	23-4-61	8.764961 32	98.81724 647	คลองชะ อุ่น	พนม	สุราษฎร์ ธานี	15.38	15.00
770	KC3.61.1 20	นาย ณรงค์ มากลับ	A	23-4-61	8.711995 61	98.86770 865	คลองชะ อุ่น	พนม	สุราษฎร์ ธานี	10.31	10.00
771	KS1.61.0 01	นาง ระพีพันธ์ พิมลศรี	A	23-4-61	8.856157 91	98.70857 836	คลองศก	พนม	สุราษฎร์ ธานี	20.44	12.00
772	KS1.61.0 02	นาย วิไล ศรีจันทร์	A	23-4-61	8.837903 70	98.71872 332	คลองศก	พนม	สุราษฎร์ ธานี	11.00	4.00
773	KS1.61.0 03	นาย สุวารินทร์ เสนาะกรรณ์	A	23-4-61	8.868908 72	98.71681 717	คลองศก	พนม	สุราษฎร์ ธานี	30.75	15.00
774	KS1.61.0 05	นาย สุพันธ์ ย่องบุตร	A	23-4-61	8.814617 58	98.71328 496	คลองศก	พนม	สุราษฎร์ ธานี	2.50	2.50
775	KS1.61.0 06	นาง กาญจนา ผลอินทร์	A	23-4-61	8.819050 71	98.71466 374	คลองศก	พนม	สุราษฎร์ ธานี	30.44	20.00
776	KS1.61.0 07	นาง จิต มากแก้ว	A	23-4-61	8.900344 37	98.56224 448	คลองศก	พนม	สุราษฎร์ ธานี	8.44	8.44
		นาง จิต มากแก้ว	C	23-4-61	8.903031 62	98.56302 348	คลองศก	พนม	สุราษฎร์ ธานี	2.38	2.38



**BUREAU
VERITAS**

ลำดับ ที่	เลขที่สมา ชิก	ชื่อ ภาษาไทย	แปลงเล ขที่	วันที่เข้าร่วม กลุ่ม	พิกัด		สถานที่ตั้งแปลง			พื้นที่รวม (ตามเอกสารสิ ทธิ์) (ไร่)	พื้นที่ปลูกปาล์ม (ไร่)
					ละติจูด	ลองจิจูด	ตำบล	อำเภอ	จังหวัด		
777	KS1.61.0 08	นางส ว มะลิวัลย์ ทีปะपाल	A	23-4-61	8.849606 79	98.72934 556	คลองศก	พนม	สุราษฎร์ ธานี	4.06	4.06
778	KS1.61.0 10	นาง นิตยา ละม้าย	A	23-4-61	8.865973 78	98.71114 440	คลองศก	พนม	สุราษฎร์ ธานี	1.88	1.88
		นาง นิตยา ละม้าย	B	23-4-61	8.863325 10	98.72516 113	คลองศก	พนม	สุราษฎร์ ธานี	11.81	11.56
779	KS1.61.0 11	นาง บุญแก้ว ศรีสวัสดิ์	A	23-4-61	8.795073 72	98.70488 003	คลองศก	พนม	สุราษฎร์ ธานี	14.94	14.94
780	KS1.61.0 12	นาง ปราณนา ศรชนะ	A	23-4-61	8.870904 87	98.70159 110	คลองศก	พนม	สุราษฎร์ ธานี	10.69	5.69
781	KS1.61.0 13	นาย จรูญ สุขทา	A	23-4-61	8.869230 45	98.72370 160	คลองศก	พนม	สุราษฎร์ ธานี	11.88	11.25
782	KS1.61.0 14	นาง วาสุณี เขียวศรี	A	23-4-61	8.850397 80	98.72256 979	คลองศก	พนม	สุราษฎร์ ธานี	27.63	13.00
783	KS1.61.0 15	นางส ว วงเดือน ชุมชุม	A	23-4-61	8.877928 76	98.70784 270	คลองศก	พนม	สุราษฎร์ ธานี	20.56	8.00
784	KS1.61.0 16	นาย มนต์ชัย ศรีอ่อน	A	23-4-61	8.862694 19	98.70438 064	คลองศก	พนม	สุราษฎร์ ธานี	20.00	19.50
785	KS1.61.0 17	นาย สุเมธ คักดา	A	23-4-61	8.828288 27	98.71803 040	คลองศก	พนม	สุราษฎร์ ธานี	50.00	20.00
786	KS1.61.0 18	นางส ว ประภา สุวรรณโณ	A	23-4-61	8.904813 91	98.68959 394	คลองศก	พนม	สุราษฎร์ ธานี	48.56	15.00
787	KS1.61.0 19	นาง อุษษา นุ้ยย่อง	A	23-4-61	8.815550 46	98.71491 195	คลองศก	พนม	สุราษฎร์ ธานี	5.31	5.00
788	KS1.61.0 20	นาย พิทยา นกขุ่ม	A	23-4-61	8.819306 22	98.71763 710	คลองศก	พนม	สุราษฎร์ ธานี	15.75	15.75
789	KS1.61.0 21	นาง พิสมัย มุขทอง	A	23-4-61	8.830123 09	98.71626 482	คลองศก	พนม	สุราษฎร์ ธานี	22.50	8.00
790	KS1.61.0 22	นาง เกศรา สุทธิ	A	23-4-61	8.807309 65	98.71392 711	คลองศก	พนม	สุราษฎร์ ธานี	28.94	11.00



ลำดับ ที่	เลขที่สมา ชิก	ชื่อ ภาษาไทย	แปลงเล ขที่	วันที่เข้าร่วม กลุ่ม	พิกัด		สถานที่ตั้งแปลง			พื้นที่รวม (ตามเอกสารสิ ทธิ์) (ไร่)	พื้นที่ปลูกปาล์ม (ไร่)
					ละติจูด	ลองจิจูด	ตำบล	อำเภอ	จังหวัด		
791	KS1.61.0 23	นาย ชินนพัฒน์ สารีพัฒน์	A	23-4-61	8.833004 97	98.72370 134	คลองศก	พนม	สุราษฎร์ ธานี	39.69	39.69
792	KS1.61.0 24	นางสาว สุคนธ์ สงวนกาญจน์	A	23-4-61	8.815768 99	98.71683 048	คลองศก	พนม	สุราษฎร์ ธานี	10.06	10.06
793	KS1.61.0 25	นาย ลออ เกตุแทน	A	23-4-61	8.839303 70	98.71608 502	คลองศก	พนม	สุราษฎร์ ธานี	23.25	23.25
794	KS1.61.0 26	นาย พรศักดิ์ นวลละออง	A	23-4-61	8.852231 46	98.73156 264	คลองศก	พนม	สุราษฎร์ ธานี	2.88	2.50
795	KS1.61.0 27	นาย ชีระยุทธ มากแก้ว	A	23-4-61	8.899193 87	98.68591 504	คลองศก	พนม	สุราษฎร์ ธานี	22.25	3.00
796	KS1.61.0 28	นางสาว มัณฑนา กั่นคง	A	23-4-61	8.880483 04	98.67916 436	คลองศก	พนม	สุราษฎร์ ธานี	43.25	32.00
797	KS1.61.0 30	นาย จรรยา ปิตะมะหะ	A	23-4-61	8.869954 37	98.63920 254	คลองศก	พนม	สุราษฎร์ ธานี	18.88	8.00
		นาย จรรยา ปิตะมะหะ	B	23-4-61	8.869240 39	98.63980 348	คลองศก	พนม	สุราษฎร์ ธานี	9.13	9.13
798	KS1.61.0 31	นาง บุญเชื้อ สมคลองศก	A	23-4-61	8.869163 52	98.62599 796	คลองศก	พนม	สุราษฎร์ ธานี	30.50	30.50
799	KS1.61.0 32	นาย โกศล คงชนะ	A	23-4-61	8.899966 20	98.54852 925	คลองศก	พนม	สุราษฎร์ ธานี	49.94	49.94
		นาย โกศล คงชนะ	B	23-4-61	8.902117 98	98.54778 989	คลองศก	พนม	สุราษฎร์ ธานี	11.06	11.06
800	KS2.61.0 01	นาง จินดา ศรีรักษา	A	23-4-61	8.864115 78	98.63449 730	คลองศก	พนม	สุราษฎร์ ธานี	32.56	32.56
801	KS2.61.0 02	นาย สมชล ชูเพชร	A	23-4-61	8.901029 32	98.56788 276	คลองศก	พนม	สุราษฎร์ ธานี	35.44	18.25
802	KS2.61.0 03	นาย เจน เจริญเวช	A	23-4-61	8.909874 06	98.58270 720	คลองศก	พนม	สุราษฎร์ ธานี	21.06	20.00
803	KS2.61.0 04	นาง ธนพร วิสิทธิ์	A	23-4-61	8.900870 50	98.58734 693	คลองศก	พนม	สุราษฎร์ ธานี	2.69	2.69



ลำดับ ที่	เลขที่สมา ชิก	ชื่อ ภาษาไทย	แปลงเล ขที่	วันที่เข้าร่วม กลุ่ม	พิกัด		สถานที่ตั้งแปลง			พื้นที่รวม (ตามเอกสารสิ ทธิ์) (ไร่)	พื้นที่ปลูกปาล์ม (ไร่)
					ละติจูด	ลองจิจูด	ตำบล	อำเภอ	จังหวัด		
804	KS2.61.0 05	นาง ปราณี เบ็ญจรัตน์	B	23-4-61	8.918223 64	98.57572 128	คลองศก	พนม	สุราษฎร์ ธานี	9.19	9.19
805	KS2.61.0 06	นาย วิจารณ์ ขูเพชร	A	23-4-61	8.905842 89	98.57722 722	คลองศก	พนม	สุราษฎร์ ธานี	3.94	3.94
806	KS2.61.0 07	นาง มนิตา ดริยุทธ	A	23-4-61	8.893878 27	98.54053 301	คลองศก	พนม	สุราษฎร์ ธานี	3.13	3.13
		นาง มนิตา ดริยุทธ	B	23-4-61	8.894999 68	98.54040 428	คลองศก	พนม	สุราษฎร์ ธานี	5.56	5.56
807	KS2.61.0 08	นาง ไพจิตร ทองเทพ	A	23-4-61	8.913661 47	98.56482 998	คลองศก	พนม	สุราษฎร์ ธานี	7.94	7.94
808	KS2.61.0 10	นางสาว จันทรหอม เก็ดมุสิก	A	23-4-61	8.912379 89	98.57506 405	คลองศก	พนม	สุราษฎร์ ธานี	32.44	32.44
809	KS2.61.0 11	นาง รวีวรรณ ติลกรัตนพิจิตร	A	23-4-61	8.896328 70	98.54732 405	คลองศก	พนม	สุราษฎร์ ธานี	10.13	10.13
810	KS2.61.0 12	นาง ปนัดดา เบ็ญจรัตน์	A	23-4-61	8.912438 47	98.57885 685	คลองศก	พนม	สุราษฎร์ ธานี	35.94	32.00
811	KS2.61.0 13	นาย คิน เบ็ญจรัตน์	A	23-4-61	8.917452 40	98.56578 964	คลองศก	พนม	สุราษฎร์ ธานี	46.13	30.00
812	KS2.61.0 15	นาง ยินดี ข้าวรพันธ์	A	23-4-61	8.883926 57	98.56111 802	คลองศก	พนม	สุราษฎร์ ธานี	6.38	6.38
813	KS2.61.0 17	นางสาว สุภารัตน์ พลนاجر	A	23-4-61	8.899130 32	98.57612 530	คลองศก	พนม	สุราษฎร์ ธานี	10.31	4.19
814	KS2.61.0 18	นาง อาลัย จันทรพริก	A	23-4-61	8.908662 90	98.59163 129	คลองศก	พนม	สุราษฎร์ ธานี	11.69	11.69
		นาง อาลัย จันทรพริก	B	23-4-61	8.910658 20	98.58833 647	คลองศก	พนม	สุราษฎร์ ธานี	6.56	6.00
815	KS2.61.0 20	นาง กรรณิกา พลนاجر	A	23-4-61	8.898452 92	98.57697 194	คลองศก	พนม	สุราษฎร์ ธานี	27.13	27.13
816	KS2.61.0 21	นาย เชื้อนเพชร เดชะ	A	23-4-61	8.891030 64	98.54174 620	คลองศก	พนม	สุราษฎร์ ธานี	6.94	6.00



**BUREAU
VERITAS**

ลำดับ ที่	เลขที่สมา ชิก	ชื่อ ภาษาไทย	แปลงเล ขที่	วันที่เข้าร่วม กลุ่ม	พิกัด		สถานที่ตั้งแปลง			พื้นที่รวม (ตามเอกสารสิ ทธิ์) (ไร่)	พื้นที่ปลูกปาล์ม (ไร่)
					ละติจูด	ลองจิจูด	ตำบล	อำเภอ	จังหวัด		
		นาย เชื้อนเพชร เดชะ	B	23-4-61	8.890812 89	98.54120 077	คลองศก	พนม	สุราษฎร์ ธานี	8.69	6.69
		นาย เชื้อนเพชร เดชะ	C	23-4-61	8.889573 30	98.54083 851	คลองศก	พนม	สุราษฎร์ ธานี	7.06	7.06
817	KS2.61.0 22	นาง ดารา ทองวัชระ	A	23-4-61	8.893402 42	98.56610 906	คลองศก	พนม	สุราษฎร์ ธานี	20.94	20.94
818	KS2.61.0 23	นาง นภลัย อินทร์ภักดี	A	23-4-61	8.906720 41	98.56947 688	คลองศก	พนม	สุราษฎร์ ธานี	5.69	5.69
819	KS2.61.0 24	นาง ทศนีย์ รัตนชัย	A	23-4-61	8.915417 37	98.57365 980	คลองศก	พนม	สุราษฎร์ ธานี	15.81	15.81
820	KS2.61.0 25	นาง อุไร พรหมมาก	A	23-4-61	8.872758 35	98.58685 999	คลองศก	พนม	สุราษฎร์ ธานี	2.38	2.38
		นาง อุไร พรหมมาก	B	23-4-61	8.868714 02	98.58572 769	คลองศก	พนม	สุราษฎร์ ธานี	4.13	3.75
821	KS2.61.0 26	นาง ขนิษฐา เดชแก้ว	A	23-4-61	8.910272 17	98.59097 462	คลองศก	พนม	สุราษฎร์ ธานี	5.75	5.75
822	KS2.61.0 28	นางสาว จันจิราภร ณ์ นวลขาว	A	23-4-61	8.901310 56	98.58451 779	คลองศก	พนม	สุราษฎร์ ธานี	18.38	8.00
823	KS2.61.0 29	นาย เนิม อินทรบุตร	A	23-4-61	8.901023 20	98.58638 266	คลองศก	พนม	สุราษฎร์ ธานี	14.94	14.69
		นาย เนิม อินทรบุตร	B	23-4-61	8.899975 17	98.58744 799	คลองศก	พนม	สุราษฎร์ ธานี	3.69	2.69
824	KS2.61.0 31	นาง บุรพา ชูแก้ว	A	23-4-61	8.889306 91	98.52317 638	คลองศก	พนม	สุราษฎร์ ธานี	19.31	10.00
		นาง บุรพา ชูแก้ว	B	23-4-61	8.344649 07	98.52590 175	คลองศก	พนม	สุราษฎร์ ธานี	19.19	7.00
825	KS2.61.0 32	นาง บุญทิพย์ ชัยเดช	A	23-4-61	8.882980 38	98.54890 475	คลองศก	พนม	สุราษฎร์ ธานี	5.06	4.75
826	KS2.61.0 33	นาง ทิพวรรณ คณะแนม	A	23-4-61	8.908235 76	98.57369 541	คลองศก	พนม	สุราษฎร์ ธานี	14.94	14.69



ลำดับ ที่	เลขที่สมา ชิก	ชื่อ ภาษาไทย	แปลงเล ขที่	วันที่เข้าร่วม กลุ่ม	พิกัด		สถานที่ตั้งแปลง			พื้นที่รวม (ตามเอกสารสิ ทธิ์) (ไร่)	พื้นที่ปลูกปาล์ม (ไร่)
					ละติจูด	ลองจิจูด	ตำบล	อำเภอ	จังหวัด		
827	KS2.61.0 34	นาง นงเยาว์ คมกล้ำ	A	23-4-61	8.898581 13	98.56268 314	คลองศก	พนม	สุราษฎร์ ธานี	3.31	3.31
		นาง นงเยาว์ คมกล้ำ	B	23-4-61	8.903737 70	98.56352 289	คลองศก	พนม	สุราษฎร์ ธานี	4.69	4.69
828	KS2.61.0 35	นาง ผจงจิตต์ พิชัย	A	23-4-61	8.895611 30	98.58365 108	คลองศก	พนม	สุราษฎร์ ธานี	27.56	12.00
		นาง ผจงจิตต์ พิชัย	B	23-4-61	8.906582 85	98.59188 827	คลองศก	พนม	สุราษฎร์ ธานี	11.69	11.69
		นาง ผจงจิตต์ พิชัย	C	23-4-61	8.911167 71	98.57491 992	คลองศก	พนม	สุราษฎร์ ธานี	6.31	3.25
829	KS2.61.0 36	นาง ระเบียบ รัตนชัย	A	23-4-61	8.920702 28	98.56044 657	คลองศก	พนม	สุราษฎร์ ธานี	20.88	13.00
		นาง ระเบียบ รัตนชัย	B	23-4-61	8.919191 42	98.56785 232	คลองศก	พนม	สุราษฎร์ ธานี	18.00	5.00
830	KS2.61.0 37	นาง สุภรรณี รัตนชัย	A	23-4-61	8.918133 08	98.56777 171	คลองศก	พนม	สุราษฎร์ ธานี	6.88	6.88
		นาง สุภรรณี รัตนชัย	B	23-4-61	8.920854 54	98.55918 207	คลองศก	พนม	สุราษฎร์ ธานี	8.56	8.56
831	KS2.61.0 38	นาง วิรัตน์ สุวิทย์	A	23-4-61	8.915780 15	98.55143 865	คลองศก	พนม	สุราษฎร์ ธานี	9.56	9.00
832	KS2.61.0 39	นางสาว ภาวีนี มากแก้ว	A	23-4-61	8.899088 38	98.56331 011	คลองศก	พนม	สุราษฎร์ ธานี	19.75	7.00
833	KS2.61.0 40	นาง ดารารัตน์ เนาวกุล	A	23-4-61	8.919263 35	98.55220 754	คลองศก	พนม	สุราษฎร์ ธานี	33.00	10.00
834	KS2.61.0 41	นาย โกมล จินดาแดง	A	23-4-61	8.915801 73	98.55434 014	คลองศก	พนม	สุราษฎร์ ธานี	10.63	10.63
835	KS2.61.0 42	นาย สายัน ยงประเดิม	A	23-4-61	8.920063 60	98.55579 029	คลองศก	พนม	สุราษฎร์ ธานี	7.56	7.00
836	KS2.61.0 43	นาง วัชรินทร์ แก้วมุกดา	A	23-4-61	8.896999 71	98.63085 391	คลองศก	พนม	สุราษฎร์ ธานี	13.00	12.50



ลำดับ ที่	เลขที่สมา ชิก	ชื่อ ภาษาไทย	แปลงเล ขที่	วันที่เข้าร่วม กลุ่ม	พิกัด		สถานที่ตั้งแปลง			พื้นที่รวม (ตามเอกสารสิ ทธิ์) (ไร่)	พื้นที่ปลูกปาล์ม (ไร่)
					ละติจูด	ลองจิจูด	ตำบล	อำเภอ	จังหวัด		
837	KS2.61.0 44	นาง สุนีย์ ศรีสุวรรณ	A	23-4-61	8.894744 42	98.54615 272	คลองศก	พนม	สุราษฎร์ ธานี	14.00	14.00
		นาง สุนีย์ ศรีสุวรรณ	B	23-4-61	8.900691 13	98.55717 798	คลองศก	พนม	สุราษฎร์ ธานี	11.00	11.00
		นาง สุนีย์ ศรีสุวรรณ	C	23-4-61	8.912950 07	98.53024 031	คลองศก	พนม	สุราษฎร์ ธานี	9.44	9.44
838	KS2.61.0 45	นาง ประพันธ์ พรหมมาก	A	23-4-61	8.899205 80	98.57887 199	คลองศก	พนม	สุราษฎร์ ธานี	7.50	7.50
839	KS2.61.0 47	นางสาว พรพิมล เพชรทอง	A	23-4-61	8.911670 37	98.54862 404	คลองศก	พนม	สุราษฎร์ ธานี	48.56	14.00
840	KS2.61.0 48	นาย ครรชิต เบ็ญจรัตน์	A	23-4-61	8.900464 98	98.56482 740	คลองศก	พนม	สุราษฎร์ ธานี	33.44	30.00
841	KS2.61.0 51	นาย พิเชษฐ ฐรีราช	A	23-4-61	8.906812 30	98.58670 359	คลองศก	พนม	สุราษฎร์ ธานี	3.81	3.81
842	KS2.61.0 52	นาง เสียม พรหมมาก	A	23-4-61	8.898210 21	98.58636 763	คลองศก	พนม	สุราษฎร์ ธานี	16.00	6.00
		นาง เสียม พรหมมาก	B	23-4-61	8.874115 91	98.58760 424	คลองศก	พนม	สุราษฎร์ ธานี	2.63	2.63
		นาง เสียม พรหมมาก	C	23-4-61	8.874802 78	98.58710 326	คลองศก	พนม	สุราษฎร์ ธานี	0.63	0.63
843	KS2.61.0 53	นาง เพ็ญแข ศรีนิล	A	23-4-61	8.916144 11	98.56082 494	คลองศก	พนม	สุราษฎร์ ธานี	15.25	15.00
844	T1.61.00 1	นาง บุษผา ประมวล	A	23-8-61	8.783225 05	98.92982 275	ตันยวน	พนม	สุราษฎร์ ธานี	19.31	10.00
845	T1.61.00 2	นาง ทศนีย์ เกลี้ยงเกลา	A	23-8-61	8.857748 32	98.86440 115	ตันยวน	พนม	สุราษฎร์ ธานี	20.50	9.00
846	T1.61.00 3	นาย สมนึก รอดเจริญ	A	23-8-61	8.834527 56	98.92107 382	ตันยวน	พนม	สุราษฎร์ ธานี	23.44	1.00
847	T1.61.00 4	นาย วีรธรรม อินทรภูมิ	A	23-8-61	8.821629 83	98.92435 935	ตันยวน	พนม	สุราษฎร์ ธานี	10.63	10.63



ลำดับ ที่	เลขที่สมา ชิก	ชื่อ ภาษาไทย	แปลงเล ขที่	วันที่เข้าร่วม กลุ่ม	พิกัด		สถานที่ตั้งแปลง			พื้นที่รวม (ตามเอกสารสิ ทธิ์) (ไร่)	พื้นที่ปลูกปาล์ม (ไร่)
					ละติจูด	ลองจิจูด	ตำบล	อำเภอ	จังหวัด		
848	T1.61.00 5	นาย เสนอ แก้วสกุล	A	23-8-61	8.810484 30	98.91555 928	ตันยวน	พนม	สุราษฎร์ ธานี	35.25	5.00
849	T1.61.00 6	นางสาว พิษญา สุกใส	A	23-8-61	8.761160 12	98.97019 597	ตันยวน	พนม	สุราษฎร์ ธานี	10.81	10.00
850	T1.61.00 7	นาย ปรีวัฒน์ สุกใส	A	23-8-61	8.761874 83	98.97210 527	ตันยวน	พนม	สุราษฎร์ ธานี	29.31	9.31
851	T1.61.00 8	นาง เสนภา สุกใส	A	23-8-61	8.757514 02	98.96061 325	ตันยวน	พนม	สุราษฎร์ ธานี	16.63	14.63
852	T1.61.00 9	นาย ประกอบ ประชุม	A	23-8-61	8.777769 22	98.92178 598	ตันยวน	พนม	สุราษฎร์ ธานี	35.69	21.69
853	T1.61.01 0	นาย สุข ธรรมดา	A	23-8-61	8.779181 77	98.92936 888	ตันยวน	พนม	สุราษฎร์ ธานี	8.19	8.00
854	T1.61.01 1	นาย วิไล รุ่งรอยศรี	A	23-8-61	8.833679 67	98.89395 600	ตันยวน	พนม	สุราษฎร์ ธานี	42.19	24.00
855	T1.61.01 2	นาง สายพิน ทองสัมฤทธิ์	A	23-8-61	8.777932 88	98.92595 033	ตันยวน	พนม	สุราษฎร์ ธานี	31.25	10.00
856	T1.61.01 3	นาง ดวงพร สาสนัส	A	23-8-61	8.839403 67	98.88848 885	ตันยวน	พนม	สุราษฎร์ ธานี	11.63	10.63
857	T1.61.01 4	นาย ชัชวาล ทองจันทร์	A	23-8-61	8.810305 44	98.92521 643	ตันยวน	พนม	สุราษฎร์ ธานี	30.88	30.88
		นาย ชัชวาล ทองจันทร์	B	23-8-61	8.813423 38	98.91293 062	ตันยวน	พนม	สุราษฎร์ ธานี	47.63	23.00
		นาย ชัชวาล ทองจันทร์	C	23-8-61	8.813966 81	98.91606 772	ตันยวน	พนม	สุราษฎร์ ธานี	49.88	47.88
858	T1.61.01 6	นาย อูษา เยื้องโยธา	A	23-8-61	8.809056 93	98.92382 541	ตันยวน	พนม	สุราษฎร์ ธานี	34.13	6.00
859	T1.61.01 7	นาย เสนห์ สรรพา	A	23-8-61	8.779705 25	98.92349 498	ตันยวน	พนม	สุราษฎร์ ธานี	17.44	17.00
860	T1.61.01 9	นางสาว จริยา กองวัง	A	23-8-61	8.823502 43	98.92565 027	ตันยวน	พนม	สุราษฎร์ ธานี	36.75	17.75



ลำดับ ที่	เลขที่สมา ชิก	ชื่อ ภาษาไทย	แปลงเล ขที่	วันที่เข้าร่วม กลุ่ม	พิกัด		สถานที่ตั้งแปลง			พื้นที่รวม (ตามเอกสารสิ ทธิ์) (ไร่)	พื้นที่ปลูกปาล์ม (ไร่)
					ละติจูด	ลองจิจูด	ตำบล	อำเภอ	จังหวัด		
861	T1.61.02 0	นาย วิทยา สุวรรณ	A	23-8-61	8.774802 10	98.92033 181	ตันยวน	พนม	สุราษฎร์ ธานี	24.75	24.00
862	T1.61.02 1	นาย สุธน สุวรรณพันธ์	A	23-8-61	8.770995 03	98.92499 700	ตันยวน	พนม	สุราษฎร์ ธานี	49.00	48.00
863	T1.61.02 2	นาง จวีร์วรรณ สุวรรณพันธ์	A	23-8-61	8.779769 54	98.92849 589	ตันยวน	พนม	สุราษฎร์ ธานี	13.56	13.56
864	T1.61.02 3	นาง ไพจิตร นวลขาว	A	23-8-61	8.804350 30	98.96315 440	ตันยวน	พนม	สุราษฎร์ ธานี	16.25	16.25
865	T1.61.02 4	นาย จรุธพงษ์ ยศเมฆ	A	23-8-61	8.784047 79	98.92780 402	ตันยวน	พนม	สุราษฎร์ ธานี	17.06	17.00
866	T1.61.02 7	นาง ประภาศิริ ถิ่นหัวเดย	A	23-8-61	8.828662 16	98.90342 405	ตันยวน	พนม	สุราษฎร์ ธานี	33.56	26.00
867	T1.61.02 8	นาย นิเวศน์ ฤทธิกุล	A	23-8-61	8.826616 99	98.89973 253	ตันยวน	พนม	สุราษฎร์ ธานี	28.94	15.00
868	T1.61.03 0	นาย สุทัศน์ ใจตรง	A	23-8-61	8.780755 36	98.92791 377	ตันยวน	พนม	สุราษฎร์ ธานี	26.13	25.00
869	T1.61.03 1	นาย จ่านงค์ สมบัติแก้ว	A	23-8-61	8.772260 82	98.92237 814	ตันยวน	พนม	สุราษฎร์ ธานี	20.00	20.00
870	T1.61.03 2	นาง วิภาวรรณ หนูชัยแก้ว	A	23-8-61	8.794906 14	98.95414 421	ตันยวน	พนม	สุราษฎร์ ธานี	41.19	25.19
871	T1.61.03 4	นาย ไพฑูรย์ รอดเจริญ	A	23-8-61	8.874255 48	98.84094 851	พังกาญจ น	พนม	สุราษฎร์ ธานี	32.00	32.00
872	T1.61.03 5	นาย ชีระ ทองจันทร์	A	23-8-61	8.805916 88	98.91730 621	ตันยวน	พนม	สุราษฎร์ ธานี	49.75	25.00
		นาย ชีระ ทองจันทร์	B	23-8-61	8.807011 63	98.91863 358	ตันยวน	พนม	สุราษฎร์ ธานี	27.31	10.00
873	T1.61.03 7	นาย สุเชาว์ ฤทธิกุล	A	23-8-61	8.810959 17	98.89734 521	ตันยวน	พนม	สุราษฎร์ ธานี	45.00	20.00
874	T1.61.03 8	นาย จรัญ นิจรัตน์	A	23-8-61	8.798612 46	98.93864 920	ตันยวน	พนม	สุราษฎร์ ธานี	2.88	2.88



ลำดับ ที่	เลขที่สมา ชิก	ชื่อ ภาษาไทย	แปลงเล ขที่	วันที่เข้าร่วม กลุ่ม	พิกัด		สถานที่ตั้งแปลง			พื้นที่รวม (ตามเอกสารสิ ทธิ์) (ไร่)	พื้นที่ปลูกปาล์ม (ไร่)
					ละติจูด	ลองจิจูด	ตำบล	อำเภอ	จังหวัด		
		นาย จริญญา นิจรัตน์	B	23-8-61	8.799137 24	98.93967 663	ตันยวน	พนม	สุราษฎร์ ธานี	10.00	9.00
875	T1.61.03 9	นาง ประไพพรพร รณ ชุมแก้ว	A	23-8-61	8.833639 86	98.91526 301	ตันยวน	พนม	สุราษฎร์ ธานี	38.50	38.50
876	T1.61.04 0	นาย พรภิรมย์ รอดเจริญ	A	23-8-61	8.834247 22	98.92137 398	ตันยวน	พนม	สุราษฎร์ ธานี	11.06	7.00
877	T1.61.04 1	นาง จรัสศรี ใส่ใจดี	A	23-8-61	8.793310 96	98.93269 422	ตันยวน	พนม	สุราษฎร์ ธานี	21.00	21.00
878	T1.61.04 2	นาง ลดาวัลย์ ศรีวะสุทธิ์	A	23-8-61	8.804052 28	98.96832 845	ตันยวน	พนม	สุราษฎร์ ธานี	21.56	21.56
879	T1.61.04 3	นาง วรณา รอดเจริญ	A	23-8-61	8.836472 77	98.92349 240	ตันยวน	พนม	สุราษฎร์ ธานี	49.94	12.00
880	T1.61.04 5	นาย คำนิง ฤทธิกุล	A	23-8-61	8.818432 18	98.90378 136	ตันยวน	พนม	สุราษฎร์ ธานี	30.00	10.00
881	T1.61.04 6	นาย วีระ สมบัติแก้ว	A	23-8-61	8.797998 39	98.94515 991	ตันยวน	พนม	สุราษฎร์ ธานี	25.56	25.56
882	T1.61.04 7	นาง บุญดา สมกลิ่น	A	23-8-61	8.796854 68	98.92232 756	ตันยวน	พนม	สุราษฎร์ ธานี	11.50	10.50
883	T1.61.04 8	นาย มีศักดิ์ ใส่ใจดี	A	23-8-61	8.793826 87	98.93456 727	ตันยวน	พนม	สุราษฎร์ ธานี	49.44	30.00
884	T2.61.00 1	นาง ศุภนิจ รัตนภิรมย์ศักดิ์	A	23-4-61	8.850832 61	98.90645 578	ตันยวน	พนม	สุราษฎร์ ธานี	9.88	9.88
		นาง ศุภนิจ รัตนภิรมย์ศักดิ์	B	23-4-61	8.851294 12	98.90729 234	ตันยวน	พนม	สุราษฎร์ ธานี	6.38	6.38
885	T2.61.00 4	นาง หनुพรีม บัวสุวรรณ	A	23-4-61	8.863607 69	98.92088 573	ตันยวน	พนม	สุราษฎร์ ธานี	22.00	22.00
886	T2.61.00 6	นาย มานิตย์ เสาศกุนต์	B	23-4-61	8.853713 94	98.92910 008	ตันยวน	พนม	สุราษฎร์ ธานี	23.25	23.00
887	T2.61.00 7	นาย อารมณ รำเพย	A	23-4-61	8.842745 97	98.95331 074	ตันยวน	พนม	สุราษฎร์ ธานี	32.81	32.81



**BUREAU
VERITAS**

ลำดับ ที่	เลขที่สมา ชิก	ชื่อ ภาษาไทย	แปลงเล ขที่	วันที่เข้าร่วม กลุ่ม	พิกัด		สถานที่ตั้งแปลง			พื้นที่รวม (ตามเอกสารสิ ทธิ์) (ไร่)	พื้นที่ปลูกปาล์ม (ไร่)
					ละติจูด	ลองจิจูด	ตำบล	อำเภอ	จังหวัด		
888	T2.61.00 8	นาย สุธี สุขเกิด	A	23-4-61	8.841929 59	98.93746 891	ตันยวน	พนม	สุราษฎร์ ธานี	14.69	14.69
889	T2.61.00 9	นาง จินดา ศักดิ์แสง	A	23-4-61	8.844473 61	98.95346 513	ตันยวน	พนม	สุราษฎร์ ธานี	12.00	11.00
890	T2.61.01 0	นาง อารีย์ ทิมบำรุง	A	23-4-61	8.884590 95	98.85557 812	ตันยวน	พนม	สุราษฎร์ ธานี	6.44	6.44
891	T2.61.01 1	นาง กันตพร พรหมเกิด	A	23-4-61	8.862115 17	98.92053 136	ตันยวน	พนม	สุราษฎร์ ธานี	2.31	2.31
892	T2.61.01 2	นาย พงศ์สุริยัน ศิริมา	A	23-4-61	8.863586 60	98.90778 037	ตันยวน	พนม	สุราษฎร์ ธานี	26.38	26.38
893	T2.61.01 3	นาง ยาวดี สุขเกิด	A	23-4-61	8.843991 90	98.93750 494	ตันยวน	พนม	สุราษฎร์ ธานี	23.00	22.25
894	T2.61.01 6	นาย ชัยฤกษ์ บัวสุวรรณ	A	23-4-61	8.869615 00	98.92742 359	ตันยวน	พนม	สุราษฎร์ ธานี	22.50	7.50
895	T2.61.01 7	นาง กรรณิกาย ทิมบำรุง	A	23-4-61	8.891416 28	98.87000 969	ตันยวน	พนม	สุราษฎร์ ธานี	5.81	5.81
896	T2.61.01 9	นาง ปิยะนาถ อันเขาวงค์	A	23-4-61	8.887471 95	98.86813 747	ตันยวน	พนม	สุราษฎร์ ธานี	4.63	4.00
897	T2.61.02 0	นาง วันทนา เพชรรอด	A	23-4-61	8.891618 32	98.87905 036	ตันยวน	พนม	สุราษฎร์ ธานี	20.94	19.94
898	T2.61.02 1	นาย ปรีชา ถิ่นศิริ	A	23-4-61	8.883434 11	98.88420 088	ตันยวน	พนม	สุราษฎร์ ธานี	6.25	5.25
		นาย ปรีชา ถิ่นศิริ	B	23-4-61	8.883027 41	98.88528 332	ตันยวน	พนม	สุราษฎร์ ธานี	4.88	4.00
		นาย ปรีชา ถิ่นศิริ	C	23-4-61	8.882656 52	98.88514 701	ตันยวน	พนม	สุราษฎร์ ธานี	3.31	3.31
899	T2.61.02 2	นาง นิพา ชูวารี	A	23-4-61	8.867644 32	98.93368 116	ตันยวน	พนม	สุราษฎร์ ธานี	21.06	21.06
900	T2.61.02 3	นาย วิทยา แก้วพิชัย	A	23-4-61	8.817297 36	98.86146 965	ตันยวน	พนม	สุราษฎร์ ธานี	6.81	6.00



ลำดับที่	เลขที่สมาชิก	ชื่อ ภาษาไทย	แปลงเลขที่	วันที่เข้าร่วมกลุ่ม	พิกัด		สถานที่ตั้งแปลง			พื้นที่รวม (ตามเอกสารสิทธิ์) (ไร่)	พื้นที่ปลูกปาล์ม (ไร่)
					ละติจูด	ลองจิจูด	ตำบล	อำเภอ	จังหวัด		
901	T2.61.02 4	นางสาว จารุวรรณ ชัยแข็ง	A	23-4-61	8.839758 36	98.89517 287	ต้นยวน	พนม	สุราษฎร์ธานี	12.94	12.94
902	T2.61.02 6	นาย สง่า สงเคราะห์	A	23-4-61	8.891041 98	98.86046 886	ต้นยวน	พนม	สุราษฎร์ธานี	6.88	6.00
903	T2.61.02 7	นาง เลขา แซ่เหล้า	A	23-4-61	8.889432 38	98.86162 457	ต้นยวน	พนม	สุราษฎร์ธานี	25.69	25.00
904	T2.61.02 8	นาย สนิท วิชิตเชื้อ	A	23-4-61	8.892209 59	98.86260 582	ต้นยวน	พนม	สุราษฎร์ธานี	27.38	20.00
905	T2.61.03 0	นาง ถนอมทรัพย์ บุญญะ	A	23-4-61	8.890683 95	98.87094 676	ต้นยวน	พนม	สุราษฎร์ธานี	31.94	25.00
906	T2.61.03 1	นาย เควีจ สวยชุม	A	23-4-61	8.850360 60	98.94323 328	ต้นยวน	พนม	สุราษฎร์ธานี	47.31	7.00
907	T2.61.03 3	นาง สุอาลัยพร น้อมเกตุ	A	23-4-61	8.856287 74	98.96386 770	บ้านท่าเ็น ยบ	คีรีรัฐนิคม	สุราษฎร์ธานี	25.13	25.13
908	T2.61.03 4	นาย สถาพร นาเจริญ	A	23-4-61	8.841512 15	98.92974 810	ต้นยวน	พนม	สุราษฎร์ธานี	34.88	10.00
909	T2.61.03 6	นาง รุ่งรัชณี แขงขัน	A	23-4-61	8.889489 53	98.86960 108	ต้นยวน	พนม	สุราษฎร์ธานี	7.44	7.44
910	T2.61.03 7	นางสาว จิตรรา เพชรชู	A	23-4-61	8.827472 26	98.92076 613	ต้นยวน	พนม	สุราษฎร์ธานี	36.06	36.06
911	T2.61.03 8	นาย สมาน ศักดา	A	23-4-61	8.851685 12	98.91599 553	ต้นยวน	พนม	สุราษฎร์ธานี	47.38	15.38
912	T2.61.03 9	นางสาว มณีรัตน์ ชูจันทร์	A	23-4-61	8.814184 28	98.91782 270	ต้นยวน	พนม	สุราษฎร์ธานี	36.50	36.50
913	T2.61.04 0	นาย ชัยรัตน์ ขนนอ่อน	A	23-4-61	8.867556 14	98.90273 181	ต้นยวน	พนม	สุราษฎร์ธานี	7.81	7.81
914	T2.61.04 3	นาย อุดม ชะลุม	A	23-4-61	8.945393 05	98.88389 027	ต้นยวน	พนม	สุราษฎร์ธานี	1.00	1.00
		นาย อุดม ชะลุม	B	23-4-61	8.944588 07	98.88400 878	ต้นยวน	พนม	สุราษฎร์ธานี	5.19	5.00



ลำดับ ที่	เลขที่สมา ชิก	ชื่อ ภาษาไทย	แปลงเล ขที่	วันที่เข้าร่วม กลุ่ม	พิกัด		สถานที่ตั้งแปลง			พื้นที่รวม (ตามเอกสารสิ ทธิ์) (ไร่)	พื้นที่ปลูกปาล์ม (ไร่)
					ละติจูด	ลองจิจูด	ตำบล	อำเภอ	จังหวัด		
		นาย อุดม ชะลุ่ม	C	23-4-61	8.942860 18	98.88313 606	ตันยวน	พนม	สุราษฎร์ ธานี	26.75	26.75
		นาย อุดม ชะลุ่ม	D	23-4-61	8.943267 69	98.88464 596	ตันยวน	พนม	สุราษฎร์ ธานี	12.06	12.06
915	T2.61.04 4	นาย ลอจ ศรีนิล	A	23-4-61	8.881816 47	98.88891 263	ตันยวน	พนม	สุราษฎร์ ธานี	8.44	8.44
916	T2.61.04 5	นาย วัชรินทร์ ชัยแข็ง	A	23-4-61	8.871031 65	98.87921 172	ตันยวน	พนม	สุราษฎร์ ธานี	10.00	10.00
917	T2.61.04 6	นาง เจื่อน ธนะกรณ	A	23-4-61	8.853549 75	98.88672 029	ตันยวน	พนม	สุราษฎร์ ธานี	23.75	20.00
918	T2.61.04 7	นาง รัชฎาวรรณ พันธฤทธิ	A	23-4-61	8.872687 15	98.85450 959	ตันยวน	พนม	สุราษฎร์ ธานี	18.13	18.13
919	T2.61.04 8	นาง สุนันทา เมืองลาย	A	23-4-61	8.874920 30	98.87688 215	ตันยวน	พนม	สุราษฎร์ ธานี	24.69	14.69
920	T2.61.04 9	นางส ว เยาวเรศ พลเลิศ	A	23-4-61	8.873720 78	98.88793 282	ตันยวน	พนม	สุราษฎร์ ธานี	6.75	6.00
921	T2.61.05 0	นาย ชีระพงศ์ สาเรศ	A	23-4-61	8.871889 17	98.90430 407	ตันยวน	พนม	สุราษฎร์ ธานี	10.06	10.06
922	T2.61.05 2	นาง สุมาลี เพชรทอง	A	23-4-61	8.843738 94	98.84504 489	ตันยวน	พนม	สุราษฎร์ ธานี	18.44	17.00
923	T2.61.05 4	นาง วรรณะ บัวมณี	A	23-4-61	8.845132 12	98.84559 905	ตันยวน	พนม	สุราษฎร์ ธานี	32.63	28.00
924	T2.61.05 5	นาง กัลยา คงชนะ	A	23-4-61	8.883795 31	98.83458 692	ตันยวน	พนม	สุราษฎร์ ธานี	16.19	16.19
925	T2.61.05 6	นาย กรกฤษณ์ พึ่งชาติ	A	23-4-61	8.866542 89	98.90200 450	ตันยวน	พนม	สุราษฎร์ ธานี	20.88	20.88
926	T2.61.05 7	นาง สาลิกา นาเจริญ	A	23-4-61	8.848594 73	98.89255 122	ตันยวน	พนม	สุราษฎร์ ธานี	7.44	7.44
		นาง สาลิกา นาเจริญ	B	23-4-61	8.848369 03	98.89406 093	ตันยวน	พนม	สุราษฎร์ ธานี	9.56	9.56



ลำดับ ที่	เลขที่สมา ชิก	ชื่อ ภาษาไทย	แปลงเล ขที่	วันที่เข้าร่วม กลุ่ม	พิกัด		สถานที่ตั้งแปลง			พื้นที่รวม (ตามเอกสารสิ ทธิ์) (ไร่)	พื้นที่ปลูกปาล์ม (ไร่)
					ละติจูด	ลองจิจูด	ตำบล	อำเภอ	จังหวัด		
927	T2.61.05 8	นาย สำเนา เดชมนี	A	23-4-61	8.861496 93	98.85095 802	ตันยวน	พนม	สุราษฎร์ ธานี	19.06	19.06
928	T2.61.05 9	นาง ลัดดา ชัยแข็ง	A	23-4-61	8.873465 04	98.87997 489	ตันยวน	พนม	สุราษฎร์ ธานี	23.06	23.06
929	T2.61.06 2	นาย ประจวบ น้อมเกตุ	A	23-4-61	8.864190 78	98.84700 077	ตันยวน	พนม	สุราษฎร์ ธานี	23.81	23.81
930	T2.61.06 3	นาย อวยชัย ฤกษ์ดี	A	23-4-61	8.869815 40	98.89522 802	ตันยวน	พนม	สุราษฎร์ ธานี	21.63	21.63
931	T2.61.06 4	นาง รัตนา ไกรนรา	A	23-4-61	8.861981 40	98.89204 713	ตันยวน	พนม	สุราษฎร์ ธานี	28.75	28.75
932	T2.61.06 5	นาง หวล จันทวงศ์	A	23-4-61	8.834993 85	98.84887 708	คลองชะ อุ่น	พนม	สุราษฎร์ ธานี	12.69	12.69
933	T2.61.06 6	นาง สุพี เมฆแสน	A	23-4-61	8.841143 35	98.84593 719	ตันยวน	พนม	สุราษฎร์ ธานี	23.94	10.00
934	T2.61.06 7	นาง เพ็ญศรี วิโรจน์วรรณ	A	23-4-61	8.824556 47	98.85065 459	คลองชะ อุ่น	พนม	สุราษฎร์ ธานี	10.63	10.63
935	T2.61.06 8	นาง จินตนา แก้วอำไพ	A	23-4-61	8.830235 37	98.84706 026	คลองชะ อุ่น	พนม	สุราษฎร์ ธานี	10.00	10.00
936	T2.61.06 9	นาง นันทา สุขอุ่น	A	23-4-61	8.886778 07	98.87569 582	คลองชะ อุ่น	พนม	สุราษฎร์ ธานี	11.25	11.25
		นาง นันทา สุขอุ่น	B	23-4-61	8.842344 27	98.84094 404	ตันยวน	พนม	สุราษฎร์ ธานี	22.56	9.00
937	T2.61.07 0	นาย นกุล รักสวัสดิ์	A	23-4-61	8.852958 94	98.85249 840	ตันยวน	พนม	สุราษฎร์ ธานี	25.00	25.00
938	T2.61.07 1	นาง ภัทรวดี ขีดจัย	A	23-4-61	8.830519 09	98.85542 644	คลองชะ อุ่น	พนม	สุราษฎร์ ธานี	9.19	9.19
939	T2.61.07 2	นาย รัตนชัย สุขอุ่น	A	23-4-61	8.839415 34	98.84499 213	ตันยวน	พนม	สุราษฎร์ ธานี	43.00	21.00
940	T2.61.07 3	นาย สุรชาติ คงแก้ว	A	23-4-61	8.848456 50	98.91826 073	ตันยวน	พนม	สุราษฎร์ ธานี	14.63	14.63



ลำดับ ที่	เลขที่สมา ชิก	ชื่อ ภาษาไทย	แปลงเล ขที่	วันที่เข้าร่วม กลุ่ม	พิกัด		สถานที่ตั้งแปลง			พื้นที่รวม (ตามเอกสารสิ ทธิ์) (ไร่)	พื้นที่ปลูกปาล์ม (ไร่)
					ละติจูด	ลองจิจูด	ตำบล	อำเภอ	จังหวัด		
941	T2.61.07 4	นาง อุษษา คงแก้ว	A	23-4-61	8.852915 89	98.91883 269	ตันยวน	พนม	สุราษฎร์ ธานี	41.25	13.00
942	T2.61.07 5	นาง ถนอม บัวมณี	A	23-4-61	8.851415 60	98.83875 751	ตันยวน	พนม	สุราษฎร์ ธานี	17.44	12.00
943	T3.61.00 1	นาง วิไลวรรณ บุญชูด้า	A	23-4-61	8.785563 74	98.85303 433	ตันยวน	พนม	สุราษฎร์ ธานี	10.88	9.88
		นาง วิไลวรรณ บุญชูด้า	B	23-4-61	8.786067 13	98.86907 369	ตันยวน	พนม	สุราษฎร์ ธานี	14.94	14.94
		นาง วิไลวรรณ บุญชูด้า	C	23-4-61	8.777716 61	98.86390 297	ตันยวน	พนม	สุราษฎร์ ธานี	7.69	7.69
		นาง วิไลวรรณ บุญชูด้า	E	23-4-61	8.914552 88	98.54631 931	ตันยวน	พนม	สุราษฎร์ ธานี	21.00	21.00
944	T3.61.00 3	นาย สายัณห์ สีสเลิศ	A	23-4-61	8.737956 32	98.87058 154	ตันยวน	พนม	สุราษฎร์ ธานี	23.25	23.25
945	T3.61.00 4	นาย ปรีชา หนูบุญ	A	23-4-61	8.790935 79	98.85104 998	ตันยวน	พนม	สุราษฎร์ ธานี	27.63	4.00
946	T3.61.00 5	นาย สมบัติ เกตุแป้น	A	23-4-61	8.759728 94	98.87306 525	ตันยวน	พนม	สุราษฎร์ ธานี	24.88	22.00
		นาย สมบัติ เกตุแป้น	B	23-4-61	8.679758 85	98.75787 493	ตันยวน	พนม	สุราษฎร์ ธานี	25.00	25.00
		นาย สมบัติ เกตุแป้น	C	23-4-61	8.658739 40	98.79116 540	ตันยวน	พนม	สุราษฎร์ ธานี	21.25	21.25
947	T3.61.00 6	นาย สุรพงษ์ สายแก้ว	A	23-4-61	8.766425 88	98.88396 458	ตันยวน	พนม	สุราษฎร์ ธานี	13.00	12.75
948	T3.61.00 7	นาย สัมฤทธิ์ สุเวช	A	23-4-61	8.802834 18	98.86153 869	ตันยวน	พนม	สุราษฎร์ ธานี	22.56	22.00
949	T3.61.00 8	นาง นวรัตน์ นิตยวิมล	A	23-4-61	8.805133 24	98.86592 984	ตันยวน	พนม	สุราษฎร์ ธานี	52.38	15.50
950	T3.61.00 9	นาง มะลิวัลย์ ช่วยชนะ	B	23-4-61	8.757699 67	98.86400 118	ตันยวน	พนม	สุราษฎร์ ธานี	37.19	37.19



**BUREAU
VERITAS**

ลำดับ ที่	เลขที่สมา ชิก	ชื่อ ภาษาไทย	แปลงเล ขที่	วันที่เข้ารวม กลุ่ม	พิกัด		สถานที่ตั้งแปลง			พื้นที่รวม (ตามเอกสารสิ ทธิ์) (ไร่)	พื้นที่ปลูกปาล์ม (ไร่)
					ละติจูด	ลองจิจูด	ตำบล	อำเภอ	จังหวัด		
951	T3.61.01 0	นาย ประพันธ์ หนูบุญ	A	23-4-61	8.789932 26	98.85228 700	ตันยวน	พนม	สุราษฎร์ ธานี	34.63	24.38
952	T3.61.01 1	นาย สุเทพ บ้านเพ็ง	A	23-4-61	8.791896 51	98.85601 429	ตันยวน	พนม	สุราษฎร์ ธานี	10.25	10.25
953	T3.61.01 2	นาง นงเยาว์ เกื้อหนุน	A	23-4-61	8.778890 67	98.85896 530	ตันยวน	พนม	สุราษฎร์ ธานี	6.81	6.81
954	T3.61.01 3	นาย ศิริ รุ่งจิตต์	A	23-4-61	8.811851 41	98.85939 840	ตันยวน	พนม	สุราษฎร์ ธานี	16.31	10.00
955	T3.61.01 4	นาง ละออ มิสวีล	A	23-4-61	8.799741 17	98.89030 118	ตันยวน	พนม	สุราษฎร์ ธานี	25.81	13.81
956	T3.61.01 5	นาย ชาญวิทย์ สาธร	A	23-4-61	8.897323 86	98.82811 400	ตันยวน	พนม	สุราษฎร์ ธานี	12.19	11.75
		นาย ชาญวิทย์ สาธร	B	23-4-61	8.830836 81	98.85842 727	ตันยวน	พนม	สุราษฎร์ ธานี	11.56	11.56
957	T3.61.01 6	นาง จุไรรัตน์ รอดเจริญ	A	23-4-61	8.830084 36	98.85397 160	คลองชะ อุ่น	พนม	สุราษฎร์ ธานี	30.13	12.00
958	T3.61.01 7	นาย พิเชิด ลีเลิศ	A	23-4-61	8.758579 96	98.87235 646	ตันยวน	พนม	สุราษฎร์ ธานี	18.38	11.00
959	T3.61.02 0	นาง จินตนา ฤทธิกุล	A	23-4-61	8.791902 35	98.87223 596	ตันยวน	พนม	สุราษฎร์ ธานี	8.31	6.00
960	T3.61.02 1	นาย สมศักดิ์ หอมกลิ่น	A	23-4-61	8.840260 66	98.88103 147	ตันยวน	พนม	สุราษฎร์ ธานี	5.69	5.69
		นาย สมศักดิ์ หอมกลิ่น	B	23-4-61	8.838895 08	98.88177 762	ตันยวน	พนม	สุราษฎร์ ธานี	12.38	8.00
961	T3.61.02 2	นาย ประดิษฐ์ เกตุแป้น	A	23-4-61	8.760642 45	98.87290 128	ตันยวน	พนม	สุราษฎร์ ธานี	16.44	15.44
		นาย ประดิษฐ์ เกตุแป้น	B	23-4-61	8.760655 58	98.85893 581	ตันยวน	พนม	สุราษฎร์ ธานี	15.88	15.88
962	T3.61.02 3	นาง ศรีบุญลือ สาคร	A	23-4-61	8.824095 63	98.79424 698	ตันยวน	พนม	สุราษฎร์ ธานี	3.88	3.88



ลำดับ ที่	เลขที่สมา ชิก	ชื่อ ภาษาไทย	แปลงเล ขที่	วันที่เข้าร่วม กลุ่ม	พิกัด		สถานที่ตั้งแปลง			พื้นที่รวม (ตามเอกสารสิ ทธิ์) (ไร่)	พื้นที่ปลูกปาล์ม (ไร่)
					ละติจูด	ลองจิจูด	ตำบล	อำเภอ	จังหวัด		
		นาง ศรีบุญลือ สาคร	B	23-4-61	8.823734 28	98.79506 561	ต้นยวน	พนม	สุราษฎร์ ธานี	14.25	14.25
963	T3.61.02 4	นาย เจษฎา วราชัย	A	23-4-61	8.855375 38	98.85606 245	ต้นยวน	พนม	สุราษฎร์ ธานี	22.81	22.81
		นาย เจษฎา วราชัย	B	23-4-61	8.891665 62	98.88562 626	ต้นยวน	พนม	สุราษฎร์ ธานี	30.25	30.25
		นาย เจษฎา วราชัย	C	23-4-61	8.804555 49	98.86915 813	ต้นยวน	พนม	สุราษฎร์ ธานี	63.44	63.44
		นาย เจษฎา วราชัย	D	23-4-61	8.758732 11	98.86764 672	ต้นยวน	พนม	สุราษฎร์ ธานี	46.81	25.94
964	T3.61.02 5	นาย เสริมศักดิ์ รักบำรุง	A	23-4-61	8.874494 10	98.87364 451	ต้นยวน	พนม	สุราษฎร์ ธานี	40.25	40.25
965	T3.61.02 6	นาย ภัคดี เผ่าเพ็ง	A	23-4-61	8.839975 96	98.86815 440	ต้นยวน	พนม	สุราษฎร์ ธานี	20.00	20.00
		นาย ภัคดี เผ่าเพ็ง	B	23-4-61	8.852246 57	98.85817 355	ต้นยวน	พนม	สุราษฎร์ ธานี	14.00	14.00
966	T3.61.02 7	นาย บันเทิง ชูจันทร์	A	23-4-61	8.861914 84	98.85562 336	ต้นยวน	พนม	สุราษฎร์ ธานี	17.75	17.75
967	T3.61.02 8	นาย ลิขิต จินดาวรรณ	A	23-4-61	8.860762 34	98.87000 229	ต้นยวน	พนม	สุราษฎร์ ธานี	25.00	25.00
		นาย ลิขิต จินดาวรรณ	D	23-4-61	8.833730 93	98.88377 992	ต้นยวน	พนม	สุราษฎร์ ธานี	19.56	19.56
968	T3.61.02 9	นาง จริงจิตร เรืองอร่าม	A	23-4-61	8.855099 43	98.86813 993	ต้นยวน	พนม	สุราษฎร์ ธานี	25.44	25.44
		นาง จริงจิตร เรืองอร่าม	B	23-4-61	8.739226 81	98.79746 670	คลองชะ อุ่น	พนม	สุราษฎร์ ธานี	23.31	12.00
969	T3.61.03 0	นาย สปัญญา ชูเพชร	A	23-4-61	8.872340 10	98.86997 094	ต้นยวน	พนม	สุราษฎร์ ธานี	23.00	23.00
970	PK1.61.0 01	นาง ละออง ชิดจ้อย	A	26-9-60	8.842993 73	98.83677 866	พังกาญจ น	พนม	สุราษฎร์ ธานี	35.44	35.44



**BUREAU
VERITAS**

ลำดับ ที่	เลขที่สมา ชิก	ชื่อ ภาษาไทย	แปลงเล ขที่	วันที่เข้าร่วม กลุ่ม	พิกัด		สถานที่ตั้งแปลง			พื้นที่รวม (ตามเอกสารสิ ทธิ์) (ไร่)	พื้นที่ปลูกปาล์ม (ไร่)
					ละติจูด	ลองจิจูด	ตำบล	อำเภอ	จังหวัด		
971	PK1.61.0 02	นาง บุญสนอง เทียมราช	A	26-9-60	8.845280 08	98.83211 235	พังกาญ ฉะ	พนม	สุราษฎร์ ธานี	18.31	16.31
972	PK1.61.0 03	นาย ปริญญาพงศ์ ใจตรง	A	26-9-60	8.853003 29	98.82916 229	พังกาญ ฉะ	พนม	สุราษฎร์ ธานี	15.38	15.38
973	PK1.61.0 04	นาง ขวัญเรือน จำรัสบุญสม	A	26-9-60	8.847329 97	98.82478 150	พังกาญ ฉะ	พนม	สุราษฎร์ ธานี	23.44	23.44
974	PK1.61.0 05	นาง ดารา พิษผล	A	26-9-60	8.839242 42	98.82221 172	พังกาญ ฉะ	พนม	สุราษฎร์ ธานี	19.13	19.13
975	PK1.61.0 06	นาย บารมี ยมนานนท์	A	26-9-60	8.846462 59	98.82681 900	พังกาญ ฉะ	พนม	สุราษฎร์ ธานี	10.19	10.19
976	PK1.61.0 07	นาง วัฒนากร ทองจันทร์	A	26-9-60	8.847070 17	98.83023 814	พังกาญ ฉะ	พนม	สุราษฎร์ ธานี	27.75	18.00
977	PK1.61.0 08	นาง วนิตา ทองผึ้ง	A	26-9-60	8.837520 12	98.83381 644	พังกาญ ฉะ	พนม	สุราษฎร์ ธานี	4.38	4.38
978	PK1.61.0 09	นาย ศักดิ์ชัย สงทอง	A	26-9-60	8.854850 03	98.83255 364	พังกาญ ฉะ	พนม	สุราษฎร์ ธานี	8.69	5.00
979	PK1.61.0 10	นาง ระวีวรรณ ศรีนิล	A	26-9-60	8.847009 26	98.83563 102	พังกาญ ฉะ	พนม	สุราษฎร์ ธานี	30.81	30.00
980	PK1.61.0 11	นาย สุขุม วิเชียรแก้ว	A	26-9-60	8.877201 26	98.83423 518	พังกาญ ฉะ	พนม	สุราษฎร์ ธานี	13.88	13.88
		นาย สุขุม วิเชียรแก้ว	B	26-9-60	8.854901 84	98.82714 245	พังกาญ ฉะ	พนม	สุราษฎร์ ธานี	44.13	25.00
		นาย สุขุม วิเชียรแก้ว	C	26-9-60	8.713345 92	98.74766 246	พังกาญ ฉะ	พนม	สุราษฎร์ ธานี	30.00	30.00
981	PK1.61.0 12	นาย ชัยชนะ พลายสวัสดิ์	A	26-9-60	8.840876 25	98.83468 796	พังกาญ ฉะ	พนม	สุราษฎร์ ธานี	18.13	17.50
982	PK1.61.0 13	นาง รจนา จัยนะ	A	26-9-60	8.835158 61	98.83217 150	พังกาญ ฉะ	พนม	สุราษฎร์ ธานี	12.88	12.88
983	PK1.61.0 14	นาย วีระพงศ์ พลายสวัสดิ์	A	26-9-60	8.842007 66	98.83643 352	พังกาญ ฉะ	พนม	สุราษฎร์ ธานี	10.00	10.00



**BUREAU
VERITAS**

ลำดับ ที่	เลขที่สมา ชิก	ชื่อ ภาษาไทย	แปลงเล ขที่	วันที่เข้าร่วม กลุ่ม	พิกัด		สถานที่ตั้งแปลง			พื้นที่รวม (ตามเอกสารสิ ทธิ์) (ไร่)	พื้นที่ปลูกปาล์ม (ไร่)
					ละติจูด	ลองจิจูด	ตำบล	อำเภอ	จังหวัด		
		นาย วีระพงศ์ พลายสวัสดิ์	B	26-9-60	8.841383 54	98.83643 380	พังคาญจ นั	พนม	สุราษฎร์ธ านี	14.25	14.25
		นาย วีระพงศ์ พลายสวัสดิ์	C	26-9-60	8.841465 83	98.83847 083	พังคาญจ นั	พนม	สุราษฎร์ธ านี	6.81	6.81
		นาย วีระพงศ์ พลายสวัสดิ์	D	26-9-60	8.839321 35	98.83665 296	พังคาญจ นั	พนม	สุราษฎร์ธ านี	17.31	17.31
984	PK1.61.0 15	นาง บุญจันทร์ ศรชนะ	A	26-9-60	8.848342 56	98.82379 884	พังคาญจ นั	พนม	สุราษฎร์ธ านี	25.88	15.00
985	PK1.61.0 16	นาย มนูญ กองกุล	A	26-9-60	8.810810 85	98.78261 493	พนม	พนม	สุราษฎร์ธ านี	8.75	8.75
		นาย มนูญ กองกุล	B	26-9-60	8.811742 72	98.78300 539	พนม	พนม	สุราษฎร์ธ านี	6.50	6.50
986	PK2.61.0 01	นาย ระพี สุขศิริรินทร์	A	26-9-60	8.897073 57	98.81542 600	พะแสง	บ้านตาข น	สุราษฎร์ธ านี	31.88	31.88
987	PK2.61.0 02	นาย ไพฑูรย์ อินทร์บำรุง	A	26-9-60	8.900755 25	98.83542 520	พังคาญจ นั	พนม	สุราษฎร์ธ านี	6.94	6.94
988	PK2.61.0 03	นาง วราภรณ์ รักกะเปา	A	26-9-60	8.898776 06	98.81952 720	พังคาญจ นั	พนม	สุราษฎร์ธ านี	53.44	33.00
989	PK2.61.0 04	นาย ประภาส จันทรฤทธิ	A	26-9-60	8.894574 31	98.82847 000	พังคาญจ นั	พนม	สุราษฎร์ธ านี	11.25	11.25
990	PK2.61.0 05	นาย ธนาวุฒิ วรรณะ	A	26-9-60	8.874116 35	98.81390 045	พังคาญจ นั	พนม	สุราษฎร์ธ านี	11.38	3.00
991	PK2.61.0 06	นาย ภาณุมาศ เพชรสองเมือง	A	26-9-60	8.875759 53	98.80792 428	พังคาญจ นั	พนม	สุราษฎร์ธ านี	6.44	6.00
992	PK2.61.0 07	นาย สุวิทย์ สุขขารมย์	A	26-9-60	8.868553 01	98.81271 185	พังคาญจ นั	พนม	สุราษฎร์ธ านี	11.06	10.50
993	PK2.61.0 08	นาย สมาน ศรีสวัสดิ์	A	26-9-60	8.893497 29	98.82706 073	พังคาญจ นั	พนม	สุราษฎร์ธ านี	13.56	13.56
		นาย สมาน ศรีสวัสดิ์	B	26-9-60	8.899429 47	98.82404 734	พะแสง	บ้านตาข น	สุราษฎร์ธ านี	43.44	33.00



**BUREAU
VERITAS**

ลำดับ ที่	เลขที่สมา ชิก	ชื่อ ภาษาไทย	แปลงเล ขที่	วันที่เข้าร่วม กลุ่ม	พิกัด		สถานที่ตั้งแปลง			พื้นที่รวม (ตามเอกสารสิ ทธิ์) (ไร่)	พื้นที่ปลูกปาล์ม (ไร่)
					ละติจูด	ลองจิจูด	ตำบล	อำเภอ	จังหวัด		
994	PK2.61.0 09	นาย ที่รักษ์ รักกะเปา	A	26-9-60	8.904304 95	98.82441 793	พะแสง	บ้านตาข น	สุราษฎร์ธ านี	23.69	23.69
995	PK2.61.0 10	นาง อมรพรรณ บัวแก้ว	A	26-9-60	8.897475 81	98.82423 018	พังกาญจ น	พนม	สุราษฎร์ธ านี	30.56	10.00
996	PK2.61.0 11	นาย ชำนาญ แซ่จิว	A	26-9-60	8.887979 52	98.82649 941	พังกาญจ น	พนม	สุราษฎร์ธ านี	5.38	5.38
		นาย ชำนาญ แซ่จิว	B	26-9-60	8.889029 00	98.82704 463	พังกาญจ น	พนม	สุราษฎร์ธ านี	13.75	13.75
997	PK2.61.0 12	นางส ว นิตยา คชไกร	A	26-9-60	8.894773 69	98.85034 429	พังกาญจ น	พนม	สุราษฎร์ธ านี	9.06	8.00
		นางส ว นิตยา คชไกร	B	26-9-60	8.893842 05	98.85037 195	พังกาญจ น	พนม	สุราษฎร์ธ านี	3.19	3.19
998	PK2.61.0 14	นางส ว พรรณวดี นาคพังกาญจน์	A	26-9-60	8.873316 73	98.84558 729	พังกาญจ น	พนม	สุราษฎร์ธ านี	6.31	4.00
999	PK2.61.0 15	นาง วรณี ชูเพชร	A	26-9-60	8.872032 36	98.84566 968	พังกาญจ น	พนม	สุราษฎร์ธ านี	3.69	3.44
1000	PK2.61.0 16	นาย อนุสร สัมพันธ์	A	26-9-60	8.869575 72	98.83309 266	ตันยวน	พนม	สุราษฎร์ธ านี	6.69	6.69
1001	PK2.61.0 17	นาย ประสิทธิ์ พินโน	A	26-9-60	8.875007 75	98.80591 471	พังกาญจ น	พนม	สุราษฎร์ธ านี	10.50	3.00
1002	PK2.61.0 18	นางส ว จันธิรา สงทอง	A	26-9-60	8.853501 82	98.83147 202	พังกาญจ น	พนม	สุราษฎร์ธ านี	10.19	6.00
1003	PK2.61.0 19	นางส ว กาญจนา พลลือ	A	26-9-60	8.852978 87	98.83521 913	พังกาญจ น	พนม	สุราษฎร์ธ านี	10.06	5.00
1004	PK2.61.0 20	นางส ว วัลภา นาคปรุง	A	26-9-60	8.845986 49	98.83409 456	พังกาญจ น	พนม	สุราษฎร์ธ านี	11.56	11.56
1005	PK2.61.0 21	นาย สมศักดิ์ ทองพรหม	A	26-9-60	8.880690 56	98.81076 846	พังกาญจ น	พนม	สุราษฎร์ธ านี	43.13	13.00
1006	PK2.61.0 22	นาง อัมพวัน ประดูใหญ่	A	26-9-60	8.881978 13	98.79949 904	พังกาญจ น	พนม	สุราษฎร์ธ านี	18.56	5.00



ลำดับ ที่	เลขที่สมา ชิก	ชื่อ ภาษาไทย	แปลงเล ขที่	วันที่เข้าร่วม กลุ่ม	พิกัด		สถานที่ตั้งแปลง			พื้นที่รวม (ตามเอกสารสิ ทธิ์) (ไร่)	พื้นที่ปลูกปาล์ม (ไร่)
					ละติจูด	ลองจิจูด	ตำบล	อำเภอ	จังหวัด		
1007	PK2.61.0 24	นาย สุชาติ ครรชาติ	A	26-9-60	8.849476 14	98.85142 666	พังกาญ ฉะ	พนม	สุราษฎร์ ธานี	24.81	24.81
1008	PK2.61.0 25	นาง อุษ รักษ์ย่อง	B	26-9-60	8.883410 29	98.84368 219	พังกาญ ฉะ	พนม	สุราษฎร์ ธานี	10.75	10.75
		นาง อุษ รักษ์ย่อง	C	26-9-60	8.882406 67	98.84460 122	พังกาญ ฉะ	พนม	สุราษฎร์ ธานี	5.25	5.25
1009	PK2.61.0 26	นางส าว สำเนียง ไกรสิทธิ์	A	26-9-60	8.882534 33	98.80796 623	พังกาญ ฉะ	พนม	สุราษฎร์ ธานี	4.88	4.50
1010	PK2.61.0 27	นาย สำ เร็จ กล่อม เจริญ	A	26-9-60	8.824203 04	98.82795 700	พังกาญ ฉะ	พนม	สุราษฎร์ ธานี	18.56	18.56
1011	PK2.61.0 28	นาย บุญ ธรรม แสง ศรี	A	26-9-60	8.869062 94	98.83945 011	พังกาญ ฉะ	พนม	สุราษฎร์ ธานี	22.81	22.81
		นาย บุญ ธรรม แสง ศรี	B	26-9-60	8.743437 74	98.82553 948	คลองชะ อุ่น	พนม	สุราษฎร์ ธานี	18.00	18.00
1012	PK2.61.0 29	นาย จำ เนียร วิชิต	A	26-9-60	8.801466 26	98.76589 826	พนม	พนม	สุราษฎร์ ธานี	15.81	15.81
		นาย จำ เนียร วิชิต	B	26-9-60	8.901981 57	98.82700 217	พังกาญ ฉะ	พนม	สุราษฎร์ ธานี	8.25	8.00
1013	PK2.61.0 30	นาง ละ ออง จันทร แสงกุล	A	26-9-60	8.872682 98	98.84415 057	พังกาญ ฉะ	พนม	สุราษฎร์ ธานี	12.94	12.94
		นาง ละ ออง จันทร แสงกุล	B	26-9-60	8.918318 07	98.82928 667	พะแสง	บ้านตา ขุน	สุราษฎร์ ธานี	13.25	13.25
1014	PK2.61.0 31	นาย พย งค์ศักดิ์ จันทรแสง กุล	A	26-9-60	8.867755 32	98.82795 497	พังกาญ ฉะ	พนม	สุราษฎร์ ธานี	11.88	11.88
1015	PK2.61.0 32	นาย อุด ลย์ เกตุ กรณ์	A	26-9-60	8.910202 11	98.82391 485	พะแสง	บ้านตา ขุน	สุราษฎร์ ธานี	11.06	11.06
1016	PK2.61.0 33	นาย บุญ รอด ภัค ดี	A	26-9-60	8.927666 15	98.81968 585	พะแสง	บ้านตา ขุน	สุราษฎร์ ธานี	11.81	11.81
		นาย บุญ รอด ภัค ดี	B	26-9-60	8.928553 35	98.82130 454	พะแสง	บ้านตา ขุน	สุราษฎร์ ธานี	6.88	6.88



ลำดับ ที่	เลขที่สมา ชิก	ชื่อ ภาษาไทย	แปลงเล ขที่	วันที่เข้าร่วม กลุ่ม	พิกัด		สถานที่ตั้งแปลง			พื้นที่รวม (ตามเอกสารสิ ทธิ์) (ไร่)	พื้นที่ปลูกปาล์ม (ไร่)
					ละติจูด	ลองจิจูด	ตำบล	อำเภอ	จังหวัด		
1017	PK2.61.0 34	นาง ประจวบ ทองใหญ่	A	26-9-60	8.927513 20	98.82137 781	พะแสง	บ้านตาข น	สุราษฎร์ธ านี	17.81	17.81
		นาง ประจวบ ทองใหญ่	B	26-9-60	8.923865 00	98.83434 152	พะแสง	บ้านตาข น	สุราษฎร์ธ านี	29.69	11.00
		นาง ประจวบ ทองใหญ่	C	26-9-60	8.916687 11	98.82320 226	พะแสง	บ้านตาข น	สุราษฎร์ธ านี	10.69	10.69
1018	PK2.61.0 35	นาย พิสิทธิ์ อักษรศรี	A	26-9-60	8.888578 86	98.81270 169	พังกาญจ น	พนม	สุราษฎร์ธ านี	12.56	2.56
		นาย พิสิทธิ์ อักษรศรี	B	26-9-60	8.880510 60	98.81264 212	พังกาญจ น	พนม	สุราษฎร์ธ านี	3.00	3.00
1019	PK2.61.0 37	นาง ดวงแข ยอดแสง	A	26-9-60	8.871100 77	98.84582 468	พังกาญจ น	พนม	สุราษฎร์ธ านี	9.25	9.00
1020	PK2.61.0 38	นาย นิพนธ์ จันทรแสงกุล	A	26-9-60	8.902576 60	98.82285 431	พะแสง	บ้านตาข น	สุราษฎร์ธ านี	36.06	36.06
		นาย นิพนธ์ จันทรแสงกุล	B	26-9-60	8.870821 90	98.82857 199	พังกาญจ น	พนม	สุราษฎร์ธ านี	15.13	15.13
1021	PK2.61.0 39	นาง มณฑา พัฒน์มณี	A	26-9-60	8.863345 04	98.83626 949	พังกาญจ น	พนม	สุราษฎร์ธ านี	20.50	20.50
		นาง มณฑา พัฒน์มณี	B	26-9-60	8.875893 59	98.84318 515	พังกาญจ น	พนม	สุราษฎร์ธ านี	17.56	17.56
		นาง มณฑา พัฒน์มณี	C	26-9-60	8.866615 64	98.84888 236	พังกาญจ น	พนม	สุราษฎร์ธ านี	26.13	10.63
1022	PK2.61.0 40	นาย พัฒน์กรมย์ ชูเพชร	B	26-9-60	8.874466 14	98.84724 208	พังกาญจ น	พนม	สุราษฎร์ธ านี	4.06	4.06
		นาย พัฒน์กรมย์ ชูเพชร	C	26-9-60	8.878840 50	98.83895 474	พังกาญจ น	พนม	สุราษฎร์ธ านี	11.06	11.06
1023	PK2.61.0 41	นาง สุดจิตต์ มุสิก	A	26-9-60	8.872551 97	98.83400 989	พังกาญจ น	พนม	สุราษฎร์ธ านี	38.31	5.00
		นาง สุดจิตต์ มุสิก	B	26-9-60	8.875349 57	98.84008 403	พังกาญจ น	พนม	สุราษฎร์ธ านี	8.31	8.00



ลำดับ ที่	เลขที่สมา ชิก	ชื่อ ภาษาไทย	แปลงเล ขที่	วันที่เข้าร่วม กลุ่ม	พิกัด		สถานที่ตั้งแปลง			พื้นที่รวม (ตามเอกสารสิ ทธิ์) (ไร่)	พื้นที่ปลูกปาล์ม (ไร่)
					ละติจูด	ลองจิจูด	ตำบล	อำเภอ	จังหวัด		
1024	PK2.61.0 42	นาง นันทิพร จันทรแสงกุล	A	26-9-60	8.862863 97	98.83247 726	พังกาญจ น	พนม	สุราษฎร์ ธานี	11.25	11.25
1025	PK2.61.0 43	นาย บุญรอด ครรชิต	A	26-9-60	8.868802 93	98.84490 707	พังกาญจ น	พนม	สุราษฎร์ ธานี	12.25	12.25
		นาย บุญรอด ครรชิต	B	26-9-60	8.868478 42	98.82684 508	พังกาญจ น	พนม	สุราษฎร์ ธานี	19.81	19.81
		นาย บุญรอด ครรชิต	C	26-9-60	8.882763 28	98.85414 181	ต้นยวน	พนม	สุราษฎร์ ธานี	11.88	11.88
		นาย บุญรอด ครรชิต	D	26-9-60	8.882157 58	98.85496 970	ต้นยวน	พนม	สุราษฎร์ ธานี	3.13	3.13
1026	PK2.61.0 44	นาย เจริญพงษ์ นบภา	A	26-9-60	8.844869 20	98.86763 430	ต้นยวน	พนม	สุราษฎร์ ธานี	26.31	26.31
		นาย เจริญพงษ์ นบภา	B	26-9-60	8.843439 94	98.86727 104	ต้นยวน	พนม	สุราษฎร์ ธานี	25.88	20.00
		นาย เจริญพงษ์ นบภา	C	26-9-60	8.842019 74	98.86696 235	ต้นยวน	พนม	สุราษฎร์ ธานี	25.00	25.00
1027	PN1.61.0 01	นาย ชีรศักดิ์ มิสมน	A	4-5-60	8.868394 94	98.77236 783	พนม	พนม	สุราษฎร์ ธานี	36.38	21.38
1028	PN1.61.0 02	นาย สมปอง สันขาว	A	4-5-60	8.827325 49	98.81297 822	พนม	พนม	สุราษฎร์ ธานี	4.44	4.44
1029	PN1.61.0 04	นาง จงกล ทองยวน	A	4-5-60	8.728903 02	98.73363 329	พังกาญจ น	พนม	สุราษฎร์ ธานี	27.19	24.19
		นาง จงกล ทองยวน	B	4-5-60	8.832555 43	98.79906 202	พนม	พนม	สุราษฎร์ ธานี	11.19	11.19
1030	PN1.61.0 05	นาง โสภา จอเอียด	A	4-5-60	8.826481 46	98.80735 875	พนม	พนม	สุราษฎร์ ธานี	9.88	9.88
1031	PN1.61.0 06	นาง นงนุช ทองทา	A	4-5-60	8.854033 81	98.76180 905	พนม	พนม	สุราษฎร์ ธานี	8.38	8.38
1032	PN1.61.0 07	นาง สุจารี พรหมพันธ์	A	4-5-60	8.811285 91	98.76059 979	พนม	พนม	สุราษฎร์ ธานี	8.50	4.00



ลำดับ ที่	เลขที่สมา ชิก	ชื่อ ภาษาไทย	แปลงเล ขที่	วันที่เข้าร่วม กลุ่ม	พิกัด		สถานที่ตั้งแปลง			พื้นที่รวม (ตามเอกสารสิ ทธิ์) (ไร่)	พื้นที่ปลูกปาล์ม (ไร่)
					ละติจูด	ลองจิจูด	ตำบล	อำเภอ	จังหวัด		
1033	PN1.61.0 08	นาง ขวัญใจ ชูวงศ์	A	4-5-60	8.762759 03	98.77563 290	พนม	พนม	สุราษฎร์ ธานี	11.00	11.00
1034	PN1.61.0 09	นาง พัฒนา มีแก้ว	A	4-5-60	8.851352 10	98.76928 626	พนม	พนม	สุราษฎร์ ธานี	3.63	3.63
1035	PN1.61.0 11	นาย อธิชัย ไกรชู	A	4-5-60	8.835755 67	98.81321 951	พนม	พนม	สุราษฎร์ ธานี	12.25	10.00
1036	PN1.61.0 12	นางสาว ทศนีย์ เหล็กกล้า	A	4-5-60	8.833067 87	98.81041 996	พนม	พนม	สุราษฎร์ ธานี	16.50	13.00
1037	PN1.61.0 13	นาง ขวัญฤดี บุญชูวงศ์	A	4-5-60	8.834777 28	98.81019 173	พนม	พนม	สุราษฎร์ ธานี	26.00	17.00
1038	PN1.61.0 14	นาง จรีพร เพชรไฟ	A	4-5-60	8.857256 90	98.79770 266	พนม	พนม	สุราษฎร์ ธานี	5.00	5.00
		นาง จรีพร เพชรไฟ	B	4-5-60	8.856957 83	98.79663 877	พนม	พนม	สุราษฎร์ ธานี	3.63	3.00
1039	PN1.61.0 15	นาย วิชัย คงไล่	A	4-5-60	8.797120 36	98.80619 186	พนม	พนม	สุราษฎร์ ธานี	4.31	4.31
		นาย วิชัย คงไล่	B	4-5-60	8.795292 06	98.80391 049	พนม	พนม	สุราษฎร์ ธานี	9.25	9.25
		นาย วิชัย คงไล่	C	4-5-60	8.794659 63	98.80532 023	พนม	พนม	สุราษฎร์ ธานี	13.50	13.50
		นาย วิชัย คงไล่	D	4-5-60	8.794559 11	98.80335 621	พนม	พนม	สุราษฎร์ ธานี	5.06	4.69
1040	PN1.61.0 16	นาย กิตติพงศ์ มีแก้ว	A	4-5-60	8.840078 67	98.77892 382	พนม	พนม	สุราษฎร์ ธานี	11.69	4.00
1041	PN1.61.0 17	นาย บรรณโชค วิชิต	A	4-5-60	8.817945 25	98.79479 600	พนม	พนม	สุราษฎร์ ธานี	10.19	10.19
1042	PN1.61.0 18	นาง ยินดี ทองสองสี	A	4-5-60	8.818528 55	98.80303 437	พนม	พนม	สุราษฎร์ ธานี	7.00	6.00
		นาง ยินดี ทองสองสี	B	4-5-60	8.819197 78	98.80283 396	พนม	พนม	สุราษฎร์ ธานี	1.13	1.13



ลำดับ ที่	เลขที่สมา ชิก	ชื่อ ภาษาไทย	แปลงเล ขที่	วันที่เข้าร่วม กลุ่ม	พิกัด		สถานที่ตั้งแปลง			พื้นที่รวม (ตามเอกสารสิ ทธิ์) (ไร่)	พื้นที่ปลูกปาล์ม (ไร่)
					ละติจูด	ลองจิจูด	ตำบล	อำเภอ	จังหวัด		
		นาง ยินดี ทองสองสี	C	4-5-60	8.819424 08	98.80316 121	พนม	พนม	สุราษฎร์ ธานี	4.56	4.56
1043	PN1.61.0 19	นาย วิภพทร เพชรา	A	4-5-60	8.817122 83	98.79606 044	พนม	พนม	สุราษฎร์ ธานี	5.94	5.94
1044	PN1.61.0 20	นาง สมลทา เมืองราม	A	4-5-60	8.821590 81	98.81282 651	พนม	พนม	สุราษฎร์ ธานี	8.88	8.88
		นาง สมลทา เมืองราม	B	4-5-60	8.772545 34	98.77474 507	พนม	พนม	สุราษฎร์ ธานี	6.00	6.00
		นาง สมลทา เมืองราม	C	4-5-60	8.773323 06	98.77447 183	พนม	พนม	สุราษฎร์ ธานี	21.00	21.00
		นาง สมลทา เมืองราม	D	4-5-60	8.774706 53	98.77374 361	พนม	พนม	สุราษฎร์ ธานี	9.94	5.00
1045	PN1.61.0 21	นางสาว จิตตรา วิมล	A	4-5-60	8.773805 30	98.76432 445	พนม	พนม	สุราษฎร์ ธานี	1.38	1.38
		นางสาว จิตตรา วิมล	B	4-5-60	8.774248 73	98.76467 878	พนม	พนม	สุราษฎร์ ธานี	8.25	8.25
1046	PN1.61.0 22	นาย สุทิน วิชิต	A	4-5-60	8.797251 05	98.78062 239	พนม	พนม	สุราษฎร์ ธานี	11.25	11.25
1047	PN1.61.0 23	นาง รัชณี เทียนแพ	A	4-5-60	8.833225 17	98.79982 554	พนม	พนม	สุราษฎร์ ธานี	6.50	6.50
1048	PN1.61.0 24	นาง สุวรรณี ทองพรม	A	4-5-60	8.819966 44	98.80248 800	พนม	พนม	สุราษฎร์ ธานี	5.31	4.00
1049	PN1.61.0 25	นาง สุเพ็ญ ทิพย์เดช	A	4-5-60	8.821620 71	98.80063 203	พนม	พนม	สุราษฎร์ ธานี	21.13	13.13
1050	PN1.61.0 26	นาย บัณฑิต พิมูลย์	B	4-5-60	8.798109 54	98.77924 885	พนม	พนม	สุราษฎร์ ธานี	31.19	31.19
1051	PN1.61.0 27	นาง สนธยา วิมัติ	A	4-5-60	8.775727 46	98.77180 630	พนม	พนม	สุราษฎร์ ธานี	5.69	5.69
		นาง สนธยา วิมัติ	B	4-5-60	8.776387 47	98.77134 218	พนม	พนม	สุราษฎร์ ธานี	4.50	4.50



**BUREAU
VERITAS**

ลำดับ ที่	เลขที่สมา ชิก	ชื่อ ภาษาไทย	แปลงเล ขที่	วันที่เข้าร่วม กลุ่ม	พิกัด		สถานที่ตั้งแปลง			พื้นที่รวม (ตามเอกสารสิ ทธิ์) (ไร่)	พื้นที่ปลูกปาล์ม (ไร่)
					ละติจูด	ลองจิจูด	ตำบล	อำเภอ	จังหวัด		
1052	PN1.61.0 28	นาย สุรศักดิ์ ทองสองสี	A	4-5-60	8.808365 18	98.80955 960	พนม	พนม	สุราษฎร์ ธานี	6.00	6.00
		นาย สุรศักดิ์ ทองสองสี	B	4-5-60	8.808806 69	98.80622 216	พนม	พนม	สุราษฎร์ ธานี	7.25	7.25
		นาย สุรศักดิ์ ทองสองสี	C	4-5-60	8.806031 29	98.80907 886	พนม	พนม	สุราษฎร์ ธานี	22.69	17.69
1053	PN1.61.0 29	นาย วัชร จันทรปาน	A	4-5-60	8.828736 17	98.81225 001	พนม	พนม	สุราษฎร์ ธานี	6.06	6.06
		นาย วัชร จันทรปาน	B	4-5-60	8.920776 80	98.89941 590	เขาวง	บ้านตา ขุน	สุราษฎร์ ธานี	7.44	7.44
1054	PN1.61.0 30	นาย ไพโรจน์ สายริน	A	4-5-60	8.868292 62	98.78282 679	พนม	พนม	สุราษฎร์ ธานี	17.88	3.00
1055	PN1.61.0 31	นางสาว เพราพิลาส เมืองราม	A	4-5-60	8.828376 67	98.81690 618	พนม	พนม	สุราษฎร์ ธานี	9.81	9.81
		นางสาว เพราพิลาส เมืองราม	B	4-5-60	8.820016 65	98.81221 804	พนม	พนม	สุราษฎร์ ธานี	21.13	15.00
1056	PN1.61.0 32	นางสาว มนัสสร เงินนาค	A	4-5-60	8.801561 32	98.80580 765	พนม	พนม	สุราษฎร์ ธานี	5.13	5.13
1057	PN1.61.0 33	นาง สมสมร เงินนาค	A	4-5-60	8.806574 63	98.79316 550	พนม	พนม	สุราษฎร์ ธานี	15.00	10.00
1058	PN1.61.0 34	นาง สงบ สัมพันธ์	A	4-5-60	8.816930 54	98.79177 754	พนม	พนม	สุราษฎร์ ธานี	21.75	14.00
1059	PN1.61.0 35	นาง สมพงศ์ เพชรโกษาชาติ	A	4-5-60	8.807973 28	98.78716 319	พนม	พนม	สุราษฎร์ ธานี	25.50	20.00
1060	PN1.61.0 36	นาง สุภรัตน์ บุญรอด	A	4-5-60	8.851042 32	98.76567 603	พนม	พนม	สุราษฎร์ ธานี	34.38	8.00
		นาง สุภรัตน์ บุญรอด	B	4-5-60	8.852389 31	98.76450 202	พนม	พนม	สุราษฎร์ ธานี	8.69	6.00
1061	PN1.61.0 37	นาย จักรกฤษ วิชัยดิษฐ์	A	4-5-60	8.778846 08	98.75430 135	พนม	พนม	สุราษฎร์ ธานี	12.13	12.13



ลำดับ ที่	เลขที่สมา ชิก	ชื่อ ภาษาไทย	แปลงเล ขที่	วันที่เข้าร่วม กลุ่ม	พิกัด		สถานที่ตั้งแปลง			พื้นที่รวม (ตามเอกสารสิ ทธิ์) (ไร่)	พื้นที่ปลูกปาล์ม (ไร่)
					ละติจูด	ลองจิจูด	ตำบล	อำเภอ	จังหวัด		
1062	PN1.61.0 38	นาย เทียนไชย บัวสุวรรณ	A	4-5-60	8.815253 17	98.80105 374	พนม	พนม	สุราษฎร์ ธานี	32.13	22.00
1063	PN1.61.0 39	นางสาว พัชรี พรหมคุ้ม	A	4-5-60	8.791684 59	98.75971 220	พนม	พนม	สุราษฎร์ ธานี	15.94	6.00
1064	PN1.61.0 40	นาย ปราโมทย์ วิเชียรวงค์	A	4-5-60	8.738301 22	98.74730 023	พนม	พนม	สุราษฎร์ ธานี	9.13	9.13
		นาย ปราโมทย์ วิเชียรวงค์	B	4-5-60	8.805743 36	98.79477 545	พนม	พนม	สุราษฎร์ ธานี	8.94	8.94
1065	PN1.61.0 41	นาง บุญแก้ว บัวสุวรรณ	A	4-5-60	8.819800 67	98.79695 014	พนม	พนม	สุราษฎร์ ธานี	11.50	3.00
		นาง บุญแก้ว บัวสุวรรณ	B	4-5-60	8.831935 62	98.79039 596	พนม	พนม	สุราษฎร์ ธานี	12.19	12.19
1066	PN1.61.0 42	นางสาว นิภาพรรณ บริสุทธิ	A	4-5-60	8.832026 69	98.79151 445	พนม	พนม	สุราษฎร์ ธานี	11.31	11.31
1067	PN1.61.0 43	นาย สุรศักดิ์ นวลขาว	A	4-5-60	8.834062 42	98.79255 000	พนม	พนม	สุราษฎร์ ธานี	14.75	14.75
		นาย สุรศักดิ์ นวลขาว	B	4-5-60	8.817035 14	98.78478 462	พนม	พนม	สุราษฎร์ ธานี	41.81	20.00
1068	PN1.61.0 44	นางสาว ธัญญธิชา เงินนาค	A	4-5-60	8.807116 67	98.79194 671	พนม	พนม	สุราษฎร์ ธานี	24.88	24.88
1069	PN1.61.0 45	นาย หัน พลายชนะ	A	4-5-60	8.832242 67	98.82473 406	พังกาญจ น	พนม	สุราษฎร์ ธานี	2.81	2.81
		นาย หัน พลายชนะ	B	4-5-60	8.832812 58	98.82487 020	พังกาญจ น	พนม	สุราษฎร์ ธานี	4.31	4.31
1070	PN1.61.0 46	นาง กุหลาบ วิเชียรวงค์	A	4-5-60	8.759887 89	98.74131 221	พังกาญจ น	พนม	สุราษฎร์ ธานี	13.88	8.00
		นาง กุหลาบ วิเชียรวงค์	B	4-5-60	8.763020 46	98.75948 516	พังกาญจ น	พนม	สุราษฎร์ ธานี	5.25	5.25
1071	PN1.61.0 47	นาย ธีระวุฒิ มิตรเมือง	A	4-5-60	8.851355 98	98.82678 034	พังกาญจ น	พนม	สุราษฎร์ ธานี	20.06	8.44



ลำดับที่	เลขที่สมาชิก	ชื่อ ภาษาไทย	แปลงเลขที่	วันที่เข้าร่วมกลุ่ม	พิกัด		สถานที่ตั้งแปลง			พื้นที่รวม (ตามเอกสารสิทธิ์) (ไร่)	พื้นที่ปลูกปาล์ม (ไร่)
					ละติจูด	ลองจิจูด	ตำบล	อำเภอ	จังหวัด		
1072	PN1.61.048	นาง อรษา ศรชนะ	A	4-5-60	8.77383618	98.77040723	พนม	พนม	สุราษฎร์ธานี	30.63	13.00
		นาง อรษา ศรชนะ	B	4-5-60	8.85170735	98.82380633	พังกาญจน์	พนม	สุราษฎร์ธานี	15.13	7.00
1073	PN1.61.049	นาง สมพงศ์ วรรณบุรี	A	4-5-60	8.82323799	98.79727563	พนม	พนม	สุราษฎร์ธานี	14.81	14.81
		นาง สมพงศ์ วรรณบุรี	B	4-5-60	8.82438607	98.79607464	พนม	พนม	สุราษฎร์ธานี	10.94	10.94
1074	PT1.61.001	นาย เขาวรินทร์ ชื่นพระแสง	A	4-5-60	8.71844521	98.73130431	พังกาญจน์	พนม	สุราษฎร์ธานี	9.88	9.88
1075	KD1.64.001	นาย สุชาติ ปิ่นนัย	A	28-8-63	9.17868316	99.45037074	กะแดะ	กาญจนดิษฐ์	สุราษฎร์ธานี	5.25	5.00
		นาย สุชาติ ปิ่นนัย	B	28-8-63	9.17735313	99.45073315	กะแดะ	กาญจนดิษฐ์	สุราษฎร์ธานี	2.13	2.13
1076	KD1.64.002	นาย ประสาน รอดดำ	A	28-8-63	9.18498661	99.46521564	กะแดะ	กาญจนดิษฐ์	สุราษฎร์ธานี	16.19	14.19
		นาย ประสาน รอดดำ	B	28-8-63	9.18832838	99.46890650	กะแดะ	กาญจนดิษฐ์	สุราษฎร์ธานี	6.25	6.25
		นาย ประสาน รอดดำ	C	28-8-63	9.18832741	99.46965291	กะแดะ	กาญจนดิษฐ์	สุราษฎร์ธานี	10.75	10.75
1077	KD1.64.003	นาง จรินทร์ นิลกิจ	A	28-8-63	9.17807046	99.41042009	ตะเคียนทอง	กาญจนดิษฐ์	สุราษฎร์ธานี	19.56	19.56
		นาง จรินทร์ นิลกิจ	B	28-8-63	9.17764188	99.41346886	ตะเคียนทอง	กาญจนดิษฐ์	สุราษฎร์ธานี	2.50	2.50
		นาง จรินทร์ นิลกิจ	C	28-8-63	9.17838353	99.41348793	ตะเคียนทอง	กาญจนดิษฐ์	สุราษฎร์ธานี	2.38	2.38
		นาง จรินทร์ นิลกิจ	D	28-8-63	9.17897144	99.41348861	ตะเคียนทอง	กาญจนดิษฐ์	สุราษฎร์ธานี	2.69	2.69



ลำดับ ที่	เลขที่สมา ชิก	ชื่อ ภาษาไทย	แปลงเล ขที่	วันที่เข้าร่วม กลุ่ม	พิกัด		สถานที่ตั้งแปลง			พื้นที่รวม (ตามเอกสารสิ ทธิ์) (ไร่)	พื้นที่ปลูกปาล์ม (ไร่)
					ละติจูด	ลองจิจูด	ตำบล	อำเภอ	จังหวัด		
1078	KD1.64.0 04	นาย กลั่น แสงมณี	A	28-8-63	9.170903 23	99.41372 502	ตะเคียนท อง	กาญจนดิ ษฐ์	สุราษฎร์ ธานี	4.75	4.75
		นาย กลั่น แสงมณี	B	28-8-63	9.170053 09	99.41366 032	ตะเคียนท อง	กาญจนดิ ษฐ์	สุราษฎร์ ธานี	6.06	6.06
1079	KD1.64.0 05	นาย เรวดี สีห์รา	A	28-8-63	9.188152 53	99.42076 308	ตะเคียนท อง	กาญจนดิ ษฐ์	สุราษฎร์ ธานี	3.50	3.50
		นาย เรวดี สีห์รา	B	28-8-63	9.188939 53	99.42067 298	ตะเคียนท อง	กาญจนดิ ษฐ์	สุราษฎร์ ธานี	3.13	3.13
		นาย เรวดี สีห์รา	C	28-8-63	9.187248 07	99.42074 381	ตะเคียนท อง	กาญจนดิ ษฐ์	สุราษฎร์ ธานี	2.31	2.31
		นาย เรวดี สีห์รา	D	28-8-63	0.000000 00	94.51125 608	ตะเคียนท อง	กาญจนดิ ษฐ์	สุราษฎร์ ธานี	3.69	3.69
		นาย เรวดี สีห์รา	E	28-8-63	9.188441 37	99.42127 316	ตะเคียนท อง	กาญจนดิ ษฐ์	สุราษฎร์ ธานี	13.63	13.13
1080	KD1.64.0 06	นาย วาริน จันทรสงค์	A	28-8-63	9.168203 89	99.43260 861	ตะเคียนท อง	กาญจนดิ ษฐ์	สุราษฎร์ ธานี	5.13	5.13
		นาย วาริน จันทรสงค์	B	28-8-63	9.167145 35	99.43286 218	ตะเคียนท อง	กาญจนดิ ษฐ์	สุราษฎร์ ธานี	2.81	2.81
		นาย วาริน จันทรสงค์	C	28-8-63	9.162567 30	99.43403 078	ตะเคียนท อง	กาญจนดิ ษฐ์	สุราษฎร์ ธานี	3.06	3.06
		นาย วาริน จันทรสงค์	D	28-8-63	9.162160 25	99.43405 759	ตะเคียนท อง	กาญจนดิ ษฐ์	สุราษฎร์ ธานี	2.13	2.13
1081	KD1.64.0 07	นาย สนธยา เกื้อเดช	A	28-8-63	9.172652 28	99.42636 083	ตะเคียนท อง	กาญจนดิ ษฐ์	สุราษฎร์ ธานี	8.06	6.06
1082	KD1.64.0 08	นาง เพ็ญพิมล ขุประเสริฐ	A	28-8-63	9.170000 88	99.41185 805	ตะเคียนท อง	กาญจนดิ ษฐ์	สุราษฎร์ ธานี	7.63	7.63
1083	KD1.64.0 09	นางสาว ชญาพร นิลกิจ	A	28-8-63	9.180316 64	99.41564 742	ตะเคียนท อง	กาญจนดิ ษฐ์	สุราษฎร์ ธานี	5.38	5.38



ลำดับ ที่	เลขที่สมา ชิก	ชื่อ ภาษาไทย	แปลงเล ขที่	วันที่เข้าร่วม กลุ่ม	พิกัด		สถานที่ตั้งแปลง			พื้นที่รวม (ตามเอกสารสิ ทธิ์) (ไร่)	พื้นที่ปลูกปาล์ม (ไร่)
					ละติจูด	ลองจิจูด	ตำบล	อำเภอ	จังหวัด		
		นางสาว ชญาพร นิลกิจ	B	28-8-63	9.177199 83	99.41246 710	ตะเคียนท อง	กาญจนดิ ษฐ์	สุราษฎร์ ธานี	5.88	5.88
1084	KD1.64.0 10	นาย สุเมธ ลุประสิทธิ์	A	28-8-63	9.193867 37	99.45188 275	กะแดะ	กาญจนดิ ษฐ์	สุราษฎร์ ธานี	29.81	29.06
		นาย สุเมธ ลุประสิทธิ์	B	28-8-63	9.195080 91	99.45064 632	กะแดะ	กาญจนดิ ษฐ์	สุราษฎร์ ธานี	21.00	21.00
1085	KD1.64.0 11	นาง สัจจิตรา ปลั่งใจ	A	28-8-63	9.164330 63	99.43436 059	ตะเคียนท อง	กาญจนดิ ษฐ์	สุราษฎร์ ธานี	9.06	9.06
1086	KD1.64.0 12	นาย มงคล สีห์รา	A	28-8-63	9.172442 80	99.41200 650	ตะเคียนท อง	กาญจนดิ ษฐ์	สุราษฎร์ ธานี	5.81	5.81
1087	KD1.64.0 13	นาย สุวิทย์ รัตนจิตต์	A	28-8-63	9.190860 90	99.43269 069	ตะเคียนท อง	กาญจนดิ ษฐ์	สุราษฎร์ ธานี	4.63	4.00
		นาย สุวิทย์ รัตนจิตต์	B	28-8-63	9.190525 78	99.43308 169	ตะเคียนท อง	กาญจนดิ ษฐ์	สุราษฎร์ ธานี	0.56	0.56
		นาย สุวิทย์ รัตนจิตต์	C	28-8-63	9.189873 88	99.42604 461	ตะเคียนท อง	กาญจนดิ ษฐ์	สุราษฎร์ ธานี	1.38	1.38
		นาย สุวิทย์ รัตนจิตต์	D	28-8-63	9.189647 73	99.42607 165	ตะเคียนท อง	กาญจนดิ ษฐ์	สุราษฎร์ ธานี	1.88	1.88
		นาย สุวิทย์ รัตนจิตต์	E	28-8-63	9.189439 71	99.42606 230	ตะเคียนท อง	กาญจนดิ ษฐ์	สุราษฎร์ ธานี	1.38	1.38
1088	KD1.64.0 14	นาง ราดรี นามไทย	A	28-8-63	9.189547 11	99.42702 730	ตะเคียนท อง	กาญจนดิ ษฐ์	สุราษฎร์ ธานี	5.56	5.56
1089	KD1.64.0 15	นาย ประสาน เทพเลื่อน	A	28-8-63	9.164006 36	99.43324 066	ตะเคียนท อง	กาญจนดิ ษฐ์	สุราษฎร์ ธานี	4.69	4.69
		นาย ประสาน เทพเลื่อน	B	28-8-63	9.170882 74	99.43126 474	ตะเคียนท อง	กาญจนดิ ษฐ์	สุราษฎร์ ธานี	5.13	5.13



**BUREAU
VERITAS**

ลำดับ ที่	เลขที่สมา ชิก	ชื่อ ภาษาไทย	แปลงเล ขที่	วันที่เข้าร่วม กลุ่ม	พิกัด		สถานที่ตั้งแปลง			พื้นที่รวม (ตามเอกสารสิ ทธิ์) (ไร่)	พื้นที่ปลูกปาล์ม (ไร่)
					ละติจูด	ลองจิจูด	ตำบล	อำเภอ	จังหวัด		
		นาย ประสาน เทพเลื่อน	C	28-8-63	9.171705 40	99.43161 161	ตะเคียนท อง	กาญจนดิ ษฐ์	สุราษฎร์ ธานี	1.94	1.94
1090	KD1.64.0 16	นาย บรรจง คงสุทธิ	A	28-8-63	9.176431 10	99.42796 733	ตะเคียนท อง	กาญจนดิ ษฐ์	สุราษฎร์ ธานี	5.81	5.56
		นาย บรรจง คงสุทธิ	B	28-8-63	9.187513 57	99.42573 230	ตะเคียนท อง	กาญจนดิ ษฐ์	สุราษฎร์ ธานี	2.38	2.38
1091	KD1.64.0 17	นาย เพิ่มวิทย์ พรหมจันทร์	A	28-8-63	9.173034 39	99.42446 804	ตะเคียนท อง	กาญจนดิ ษฐ์	สุราษฎร์ ธานี	6.94	6.94
		นาย เพิ่มวิทย์ พรหมจันทร์	B	28-8-63	9.171878 03	99.42330 159	ตะเคียนท อง	กาญจนดิ ษฐ์	สุราษฎร์ ธานี	7.63	7.63
1092	KD1.64.0 18	นาย เขียร ศิริสมบุรณ์	A	28-8-63	9.186768 73	99.45070 864	กะแดะ	กาญจนดิ ษฐ์	สุราษฎร์ ธานี	11.25	11.00
		นาย เขียร ศิริสมบุรณ์	B	28-8-63	9.187338 01	99.45113 717	กะแดะ	กาญจนดิ ษฐ์	สุราษฎร์ ธานี	2.38	2.38
		นาย เขียร ศิริสมบุรณ์	C	28-8-63	9.187128 37	99.45242 946	กะแดะ	กาญจนดิ ษฐ์	สุราษฎร์ ธานี	1.19	1.19
		นาย เขียร ศิริสมบุรณ์	D	28-8-63	9.187816 64	99.45172 944	กะแดะ	กาญจนดิ ษฐ์	สุราษฎร์ ธานี	2.00	2.00
1093	KD1.64.0 19	นางสาว จุฬีย์ ล้วนอินทร์ชู	A	28-8-63	9.186857 56	99.41429 877	ตะเคียนท อง	กาญจนดิ ษฐ์	สุราษฎร์ ธานี	1.56	1.56
		นางสาว จุฬีย์ ล้วนอินทร์ชู	B	28-8-63	9.186233 40	99.41435 266	ตะเคียนท อง	กาญจนดิ ษฐ์	สุราษฎร์ ธานี	3.38	3.38
		นางสาว จุฬีย์ ล้วนอินทร์ชู	C	28-8-63	9.185337 65	99.41463 380	ตะเคียนท อง	กาญจนดิ ษฐ์	สุราษฎร์ ธานี	5.25	5.25
		นางสาว จุฬีย์ ล้วนอินทร์ชู	D	28-8-63	9.185211 83	99.41393 276	ตะเคียนท อง	กาญจนดิ ษฐ์	สุราษฎร์ ธานี	3.88	3.88



**BUREAU
VERITAS**

ลำดับ ที่	เลขที่สมา ชิก	ชื่อ ภาษาไทย		แปลงเล ขที่	วันที่เข้าร่วม กลุ่ม	พิกัด		สถานที่ตั้งแปลง			พื้นที่รวม (ตามเอกสารสิ ทธิ์) (ไร่)	พื้นที่ปลูกปาล์ม (ไร่)	
						ละติจูด	ลองจิจูด	ตำบล	อำเภอ	จังหวัด			
		นางส ว	จลีย์	สวนอินทร์ชู	E	28-8-63	9.185544 74	99.41545 326	ตะเคียนท อง	กาญจนดิ ษฐ์	สุราษฎร์ ธานี	7.63	7.63
		นางส ว	จลีย์	สวนอินทร์ชู	F	28-8-63	9.185579 94	99.41629 983	ตะเคียนท อง	กาญจนดิ ษฐ์	สุราษฎร์ ธานี	8.31	8.31
1094	KD1.64.0 20	นาย	เอกสิทธิ์	พวงประทุม	A	28-8-63	9.173995 72	99.42225 735	ตะเคียนท อง	กาญจนดิ ษฐ์	สุราษฎร์ ธานี	6.69	6.69
1095	KD1.64.0 21	นางส ว	โสพิณ	สวนอินทร์ชู	A	28-8-63	9.183890 99	99.41419 520	ตะเคียนท อง	กาญจนดิ ษฐ์	สุราษฎร์ ธานี	5.69	5.69
		นางส ว	โสพิณ	สวนอินทร์ชู	B	28-8-63	9.183881 42	99.41465 031	ตะเคียนท อง	กาญจนดิ ษฐ์	สุราษฎร์ ธานี	5.63	5.63
1096	KD1.64.0 22	นาย	วัชนะ	หนูกล่า	A	28-8-63	9.163912 17	99.43636 250	ตะเคียนท อง	กาญจนดิ ษฐ์	สุราษฎร์ ธานี	8.13	8.13
1097	KD1.64.0 23	นาย	พันธ์ศักดิ์	ทิพย์สุวรรณ	A	28-8-63	9.166358 71	99.43265 188	ตะเคียนท อง	กาญจนดิ ษฐ์	สุราษฎร์ ธานี	4.25	4.25
		นาย	พันธ์ศักดิ์	ทิพย์สุวรรณ	B	28-8-63	9.159074 19	99.43555 564	ตะเคียนท อง	กาญจนดิ ษฐ์	สุราษฎร์ ธานี	3.69	3.69
1098	KD1.64.0 24	นาย	จรงค์	ปลอดขุ่ม	A	28-8-63	9.182093 42	99.41214 507	ตะเคียนท อง	กาญจนดิ ษฐ์	สุราษฎร์ ธานี	2.81	2.81
		นาย	จรงค์	ปลอดขุ่ม	B	28-8-63	9.183903 01	99.41159 191	ตะเคียนท อง	กาญจนดิ ษฐ์	สุราษฎร์ ธานี	4.94	4.94
		นาย	จรงค์	ปลอดขุ่ม	C	28-8-63	9.183494 70	99.41272 925	ตะเคียนท อง	กาญจนดิ ษฐ์	สุราษฎร์ ธานี	5.44	5.44
		นาย	จรงค์	ปลอดขุ่ม	D	28-8-63	9.185458 99	99.41134 794	ตะเคียนท อง	กาญจนดิ ษฐ์	สุราษฎร์ ธานี	3.63	3.63
		นาย	จรงค์	ปลอดขุ่ม	E	28-8-63	9.186110 46	99.41113 023	ตะเคียนท อง	กาญจนดิ ษฐ์	สุราษฎร์ ธานี	5.81	5.81



ลำดับ ที่	เลขที่สมา ชิก	ชื่อ ภาษาไทย	แปลงเล ขที่	วันที่เข้าร่วม กลุ่ม	พิกัด		สถานที่ตั้งแปลง			พื้นที่รวม (ตามเอกสารสิ ทธิ์) (ไร่)	พื้นที่ปลูกปาล์ม (ไร่)
					ละติจูด	ลองจิจูด	ตำบล	อำเภอ	จังหวัด		
		นาย จรงค์ ปลอดภัย	F	28-8-63	9.186136 68	99.41193 128	ตะเคียนท อง	กาญจนดิ ษฐ์	สุราษฎร์ ธานี	7.13	7.13
		นาย จรงค์ ปลอดภัย	G	28-8-63	9.185231 10	99.41289 510	ตะเคียนท อง	กาญจนดิ ษฐ์	สุราษฎร์ ธานี	4.56	4.56
		นาย จรงค์ ปลอดภัย	H	28-8-63	9.186180 93	99.41278 697	ตะเคียนท อง	กาญจนดิ ษฐ์	สุราษฎร์ ธานี	3.63	3.63
		นาย จรงค์ ปลอดภัย	I	28-8-63	9.186343 36	99.41311 485	ตะเคียนท อง	กาญจนดิ ษฐ์	สุราษฎร์ ธานี	3.44	3.44
		นาย จรงค์ ปลอดภัย	J	28-8-63	9.186361 00	99.41350 627	ตะเคียนท อง	กาญจนดิ ษฐ์	สุราษฎร์ ธานี	3.44	3.44
		นาย จรงค์ ปลอดภัย	K	28-8-63	9.186206 80	99.41388 840	ตะเคียนท อง	กาญจนดิ ษฐ์	สุราษฎร์ ธานี	3.44	3.44
		นาย จรงค์ ปลอดภัย	L	28-8-63	9.187393 00	99.41272 465	ตะเคียนท อง	กาญจนดิ ษฐ์	สุราษฎร์ ธานี	2.19	2.19
		นาย จรงค์ ปลอดภัย	M	28-8-63	9.187410 70	99.41306 147	ตะเคียนท อง	กาญจนดิ ษฐ์	สุราษฎร์ ธานี	2.19	2.19
		นาย จรงค์ ปลอดภัย	N	28-8-63	9.187961 71	99.41369 018	ตะเคียนท อง	กาญจนดิ ษฐ์	สุราษฎร์ ธานี	8.69	8.69
		นาย จรงค์ ปลอดภัย	O	28-8-63	9.176942 73	99.42361 707	ตะเคียนท อง	กาญจนดิ ษฐ์	สุราษฎร์ ธานี	4.13	4.13
		นาย จรงค์ ปลอดภัย	F	28-8-63	9.176743 24	99.42404 464	ตะเคียนท อง	กาญจนดิ ษฐ์	สุราษฎร์ ธานี	4.38	4.38
		นาย จรงค์ ปลอดภัย	Q	28-8-63	9.177847 04	99.42375 468	ตะเคียนท อง	กาญจนดิ ษฐ์	สุราษฎร์ ธานี	3.06	3.06
		นาย จรงค์ ปลอดภัย	R	28-8-63	9.177320 49	99.42541 977	ตะเคียนท อง	กาญจนดิ ษฐ์	สุราษฎร์ ธานี	2.00	2.00



ลำดับ ที่	เลขที่สมา ชิก	ชื่อ ภาษาไทย	แปลงเล ขที่	วันที่เข้าร่วม กลุ่ม	พิกัด		สถานที่ตั้งแปลง			พื้นที่รวม (ตามเอกสารสิ ทธิ์) (ไร่)	พื้นที่ปลูกปาล์ม (ไร่)
					ละติจูด	ลองจิจูด	ตำบล	อำเภอ	จังหวัด		
		นาย จรงค์ ปลอดภัย	S	28-8-63	9.173356 45	99.41976 260	ตะเคียนท อง	กาญจนดิ ษฐ์	สุราษฎร์ ธานี	9.56	9.56
		นาย จรงค์ ปลอดภัย	T	28-8-63	9.179499 10	99.42642 362	ตะเคียนท อง	กาญจนดิ ษฐ์	สุราษฎร์ ธานี	7.88	7.88
1099	KD1.64.0 25	นาย ปิยะนันท์ ขวัญเมือง	A	28-8-63	9.185605 11	99.41800 202	ตะเคียนท อง	กาญจนดิ ษฐ์	สุราษฎร์ ธานี	6.56	6.56
1100	KD1.64.0 26	นาย อรรถพร รียาพันธ์ุ	A	28-8-63	9.187693 80	99.42629 688	ตะเคียนท อง	กาญจนดิ ษฐ์	สุราษฎร์ ธานี	4.88	4.88
1101	KD1.64.0 27	นาย เรียง ภูทองคำ	A	28-8-63	9.180646 80	99.44961 772	กะแดะ	กาญจนดิ ษฐ์	สุราษฎร์ ธานี	1.50	1.50
		นาย เรียง ภูทองคำ	B	28-8-63	9.179208 92	99.44943 387	กะแดะ	กาญจนดิ ษฐ์	สุราษฎร์ ธานี	3.38	3.38
		นาย เรียง ภูทองคำ	C	28-8-63	9.177689 04	99.44972 323	กะแดะ	กาญจนดิ ษฐ์	สุราษฎร์ ธานี	3.25	3.25
		นาย เรียง ภูทองคำ	D	28-8-63	9.180241 54	99.44820 636	กะแดะ	กาญจนดิ ษฐ์	สุราษฎร์ ธานี	4.81	4.81
		นาย เรียง ภูทองคำ	E	28-8-63	9.178241 01	99.44953 277	กะแดะ	กาญจนดิ ษฐ์	สุราษฎร์ ธานี	0.81	0.81
		นาย เรียง ภูทองคำ	F	28-8-63	9.178240 66	99.44981 494	กะแดะ	กาญจนดิ ษฐ์	สุราษฎร์ ธานี	2.56	2.56
1102	KD1.64.0 28	นาย นิรันดร์ หนุกกล้า	A	28-8-63	9.184043 63	99.43062 527	ตะเคียนท อง	กาญจนดิ ษฐ์	สุราษฎร์ ธานี	1.56	1.56
		นาย นิรันดร์ หนุกกล้า	B	28-8-63	9.183681 87	99.43059 752	ตะเคียนท อง	กาญจนดิ ษฐ์	สุราษฎร์ ธานี	1.63	1.63
		นาย นิรันดร์ หนุกกล้า	C	28-8-63	9.182714 07	99.43060 546	ตะเคียนท อง	กาญจนดิ ษฐ์	สุราษฎร์ ธานี	2.00	1.00



ลำดับ ที่	เลขที่สมา ชิก	ชื่อ ภาษาไทย	แปลงเล ขที่	วันที่เข้าร่วม กลุ่ม	พิกัด		สถานที่ตั้งแปลง			พื้นที่รวม (ตามเอกสารสิ ทธิ์) (ไร่)	พื้นที่ปลูกปาล์ม (ไร่)
					ละติจูด	ลองจิจูด	ตำบล	อำเภอ	จังหวัด		
1103	KD1.64.0 29	นาย ประจักษ์ แย้มสวัสดิ์	A	28-8-63	9.187632 36	99.43233 177	ตะเคียนท อง	กาญจนดิ ษฐ์	สุราษฎร์ ธานี	1.06	1.06
		นาย ประจักษ์ แย้มสวัสดิ์	B	28-8-63	9.188781 02	99.43235 137	ตะเคียนท อง	กาญจนดิ ษฐ์	สุราษฎร์ ธานี	2.19	2.19
		นาย ประจักษ์ แย้มสวัสดิ์	C	28-8-63	9.189368 86	99.43240 670	ตะเคียนท อง	กาญจนดิ ษฐ์	สุราษฎร์ ธานี	1.38	1.38
		นาย ประจักษ์ แย้มสวัสดิ์	D	28-8-63	9.188608 66	99.43276 988	ตะเคียนท อง	กาญจนดิ ษฐ์	สุราษฎร์ ธานี	5.25	5.25
		นาย ประจักษ์ แย้มสวัสดิ์	E	28-8-63	9.185940 64	99.43262 100	ตะเคียนท อง	กาญจนดิ ษฐ์	สุราษฎร์ ธานี	2.19	2.19
		นาย ประจักษ์ แย้มสวัสดิ์	F	28-8-63	9.185669 78	99.43222 016	ตะเคียนท อง	กาญจนดิ ษฐ์	สุราษฎร์ ธานี	0.94	0.94
1104	KD1.64.0 30	นาย อุดม สังข์ไทย	A	28-8-63	9.182877 90	99.42207 671	ตะเคียนท อง	กาญจนดิ ษฐ์	สุราษฎร์ ธานี	1.75	1.75
1105	KD1.64.0 31	นาย สวิต จันทร์	A	28-8-63	9.187962 60	99.42844 539	ตะเคียนท อง	กาญจนดิ ษฐ์	สุราษฎร์ ธานี	15.19	15.19
1106	KD1.64.0 32	นาย มณี คงแป้น	A	28-8-63	9.188097 47	99.42911 914	ตะเคียนท อง	กาญจนดิ ษฐ์	สุราษฎร์ ธานี	11.75	11.50
1107	KD1.64.0 33	นางส ว อารณ เมฆแสน	A	28-8-63	9.183832 15	99.42590 086	ตะเคียนท อง	กาญจนดิ ษฐ์	สุราษฎร์ ธานี	1.19	1.00
		นางส ว อารณ เมฆแสน	B	28-8-63	9.182323 44	99.42440 626	ตะเคียนท อง	กาญจนดิ ษฐ์	สุราษฎร์ ธานี	4.31	4.31
1108	KD1.64.0 34	นาย สมพร นามไทย	A	28-8-63	9.191986 64	99.42917 844	ตะเคียนท อง	กาญจนดิ ษฐ์	สุราษฎร์ ธานี	4.75	4.00
		นาย สมพร นามไทย	B	28-8-63	9.191144 35	99.43013 320	ตะเคียนท อง	กาญจนดิ ษฐ์	สุราษฎร์ ธานี	4.25	4.25



ลำดับ ที่	เลขที่สมา ชิก	ชื่อ ภาษาไทย	แปลงเล ขที่	วันที่เข้าร่วม กลุ่ม	พิกัด		สถานที่ตั้งแปลง			พื้นที่รวม (ตามเอกสารสิ ทธิ์) (ไร่)	พื้นที่ปลูกปาล์ม (ไร่)
					ละติจูด	ลองจิจูด	ตำบล	อำเภอ	จังหวัด		
1109	KD1.64.0 35	นาง วิมลรัตน์ คงแป้น	A	28-8-63	9.187725 67	99.45214 804	กะแตะ	กาญจนดิ ษฐ์	สุราษฎร์ ธานี	2.06	2.06
		นาง วิมลรัตน์ คงแป้น	B	28-8-63	9.188340 64	99.45220 343	กะแตะ	กาญจนดิ ษฐ์	สุราษฎร์ ธานี	2.94	2.94
1110	KD1.64.0 36	พท. ประสงค์ ขจรศักดิ์สิริกกุล	A	28-8-63	9.183550 58	99.44928 460	ตะเคียนท อง	กาญจนดิ ษฐ์	สุราษฎร์ ธานี	6.00	6.00
		พท. ประสงค์ ขจรศักดิ์สิริกกุล	B	28-8-63	9.182655 72	99.44882 835	ตะเคียนท อง	กาญจนดิ ษฐ์	สุราษฎร์ ธานี	7.06	5.00
		พท. ประสงค์ ขจรศักดิ์สิริกกุล	C	28-8-63	9.183045 48	99.44815 526	ตะเคียนท อง	กาญจนดิ ษฐ์	สุราษฎร์ ธานี	4.56	4.56
1111	KD1.64.0 37	นาย ไพรัตน์ แคล้วปลื้ม	A	28-8-63	9.171015 68	99.41028 455	ท่าทองใ หม	กาญจนดิ ษฐ์	สุราษฎร์ ธานี	13.06	13.06
1112	KD1.64.0 38	นาย สมโชค บุตรทอง	A	28-8-63	9.174084 94	99.42331 331	ตะเคียนท อง	กาญจนดิ ษฐ์	สุราษฎร์ ธานี	8.25	8.25
		นาย สมโชค บุตรทอง	B	28-8-63	9.189931 66	99.42305 903	ตะเคียนท อง	กาญจนดิ ษฐ์	สุราษฎร์ ธานี	8.81	8.81
1113	KD1.64.0 39	นาง ประวีง คงแป้น	A	28-8-63	9.174644 22	99.42458 828	ตะเคียนท อง	กาญจนดิ ษฐ์	สุราษฎร์ ธานี	6.50	6.00
		นาง ประวีง คงแป้น	B	28-8-63	9.173547 45	99.42658 945	ตะเคียนท อง	กาญจนดิ ษฐ์	สุราษฎร์ ธานี	2.63	2.63
1114	KD1.64.0 40	นาย สันติพงษ์ แยมสวัสดิ์	A	28-8-63	9.183870 42	99.43176 286	ตะเคียนท อง	กาญจนดิ ษฐ์	สุราษฎร์ ธานี	5.38	4.00
1115	KD1.64.0 41	นาง วิภา บุญประเสริฐ	A	28-8-63	9.187305 24	99.43358 752	ตะเคียนท อง	กาญจนดิ ษฐ์	สุราษฎร์ ธานี	5.13	5.13
1116	KD1.64.0 42	นาย นรรจา บุตรทอง	A	28-8-63	9.190074 33	99.43242 576	ตะเคียนท อง	กาญจนดิ ษฐ์	สุราษฎร์ ธานี	3.25	3.25



ลำดับ ที่	เลขที่สมา ชิก	ชื่อ ภาษาไทย	แปลงเล ขที่	วันที่เข้าร่วม กลุ่ม	พิกัด		สถานที่ตั้งแปลง			พื้นที่รวม (ตามเอกสารสิ ทธิ์) (ไร่)	พื้นที่ปลูกปาล์ม (ไร่)
					ละติจูด	ลองจิจูด	ตำบล	อำเภอ	จังหวัด		
		นาย นรรจา บุตรทอง	B	28-8-63	9.190001 48	99.43283 529	ตะเคียนท อง	กาญจนดิ ษฐ์	สุราษฎร์ ธานี	3.06	3.06
		นาย นรรจา บุตรทอง	C	28-8-63	9.190627 17	99.43149 796	ตะเคียนท อง	กาญจนดิ ษฐ์	สุราษฎร์ ธานี	11.38	11.13
1117	KD1.64.0 43	นาง สุวรรณา แก้วเกลี้ยง	A	28-8-63	9.181111 99	99.41615 808	ตะเคียนท อง	กาญจนดิ ษฐ์	สุราษฎร์ ธานี	12.00	12.00
1118	KD1.64.0 44	นาง เพ็ญจันทร์ ทิศกองราช	A	28-8-63	9.177472 40	99.45659 514	กะแดะ	กาญจนดิ ษฐ์	สุราษฎร์ ธานี	3.81	3.81
		นาง เพ็ญจันทร์ ทิศกองราช	B	28-8-63	9.177083 33	99.45671 297	กะแดะ	กาญจนดิ ษฐ์	สุราษฎร์ ธานี	2.44	2.44
		นาง เพ็ญจันทร์ ทิศกองราช	C	28-8-63	9.176694 10	99.45695 823	กะแดะ	กาญจนดิ ษฐ์	สุราษฎร์ ธานี	2.56	2.56
		นาง เพ็ญจันทร์ ทิศกองราช	D	28-8-63	9.176910 47	99.45751 374	กะแดะ	กาญจนดิ ษฐ์	สุราษฎร์ ธานี	2.50	2.50
		นาง เพ็ญจันทร์ ทิศกองราช	E	28-8-63	9.177009 42	99.45794 167	กะแดะ	กาญจนดิ ษฐ์	สุราษฎร์ ธานี	0.44	0.44
1119	KD1.64.0 45	นาย ประเสริฐ เทพเลื่อน	A	28-8-63	9.177848 96	99.44474 450	ตะเคียนท อง	กาญจนดิ ษฐ์	สุราษฎร์ ธานี	10.94	10.94
1120	KD1.64.0 46	นาย อุทิศ พัฒน์เลื่อน	A	28-8-63	9.187902 99	99.42531 405	ตะเคียนท อง	กาญจนดิ ษฐ์	สุราษฎร์ ธานี	9.81	9.81
1121	KD1.64.0 47	นาย พรเทพ ทองคลัง	A	28-8-63	9.185980 76	99.42931 685	ตะเคียนท อง	กาญจนดิ ษฐ์	สุราษฎร์ ธานี	1.19	1.19
1122	KD1.64.0 48	นาย ผจญ แยมส์สวัสดิ์	A	28-8-63	9.187919 40	99.41901 512	ตะเคียนท อง	กาญจนดิ ษฐ์	สุราษฎร์ ธานี	8.38	8.38
		นาย ผจญ แยมส์สวัสดิ์	B	28-8-63	9.188497 64	99.41955 285	ตะเคียนท อง	กาญจนดิ ษฐ์	สุราษฎร์ ธานี	4.81	4.81



**BUREAU
VERITAS**

ลำดับ ที่	เลขที่สมา ชิก	ชื่อ ภาษาไทย	แปลงเล ขที่	วันที่เข้าร่วม กลุ่ม	พิกัด		สถานที่ตั้งแปลง			พื้นที่รวม (ตามเอกสารสิ ทธิ์) (ไร่)	พื้นที่ปลูกปาล์ม (ไร่)
					ละติจูด	ลองจิจูด	ตำบล	อำเภอ	จังหวัด		
		นาย ผจญ แยมส์สวัสดิ์	C	28-8-63	9.187557 07	99.41947 892	ตะเคียนท อง	กาญจนดิ ษฐ์	สุราษฎร์ ธานี	4.38	4.38
1123	KD1.64.0 49	นาย ชินกร พรหมแพทย์	A	28-8-63	9.188001 78	99.41816 868	ตะเคียนท อง	กาญจนดิ ษฐ์	สุราษฎร์ ธานี	7.75	7.75
1124	KD1.64.0 50	นาย นกตล เกิดกล่อม	A	28-8-63	9.169381 16	99.43139 036	ตะเคียนท อง	กาญจนดิ ษฐ์	สุราษฎร์ ธานี	3.69	3.69
		นาย นกตล เกิดกล่อม	B	28-8-63	9.168927 04	99.43296 446	ตะเคียนท อง	กาญจนดิ ษฐ์	สุราษฎร์ ธานี	9.13	9.13
		นาย นกตล เกิดกล่อม	C	28-8-63	9.169407 09	99.43240 072	ตะเคียนท อง	กาญจนดิ ษฐ์	สุราษฎร์ ธานี	4.25	4.25
1125	KD1.64.0 51	นาย ชาญยุทธ ปลอดภัยจินดา	A	28-8-63	9.168895 89	99.40519 406	ท่าทองใ หม	กาญจนดิ ษฐ์	สุราษฎร์ ธานี	4.19	4.19
1126	KD1.64.0 52	นาย ยุทธศักดิ์ คงแป้น	A	28-8-63	9.174180 74	99.42645 367	ตะเคียนท อง	กาญจนดิ ษฐ์	สุราษฎร์ ธานี	6.25	6.25
		นาย ยุทธศักดิ์ คงแป้น	B	28-8-63	9.174073 11	99.42567 986	ตะเคียนท อง	กาญจนดิ ษฐ์	สุราษฎร์ ธานี	2.88	2.88
		นาย ยุทธศักดิ์ คงแป้น	C	28-8-63	9.174986 92	99.42543 519	ตะเคียนท อง	กาญจนดิ ษฐ์	สุราษฎร์ ธานี	4.06	4.06
		นาย ยุทธศักดิ์ คงแป้น	D	28-8-63	9.173313 09	99.42590 651	ตะเคียนท อง	กาญจนดิ ษฐ์	สุราษฎร์ ธานี	2.81	2.81
1127	KD1.64.0 53	นาย นิพนธ์ คงแป้น	A	28-8-63	9.174471 79	99.42507 959	ตะเคียนท อง	กาญจนดิ ษฐ์	สุราษฎร์ ธานี	7.38	7.38
		นาย นิพนธ์ คงแป้น	B	28-8-63	9.173205 11	99.42543 307	ตะเคียนท อง	กาญจนดิ ษฐ์	สุราษฎร์ ธานี	2.69	2.69
		นาย นิพนธ์ คงแป้น	C	28-8-63	9.178474 63	99.42846 131	ตะเคียนท อง	กาญจนดิ ษฐ์	สุราษฎร์ ธานี	2.69	2.69



**BUREAU
VERITAS**

ลำดับ ที่	เลขที่สมา ชิก	ชื่อ ภาษาไทย			แปลงเล ขที่	วันที่เข้าร่วม กลุ่ม	พิกัด		สถานที่ตั้งแปลง			พื้นที่รวม (ตามเอกสารสิ ทธิ์) (ไร่)	พื้นที่ปลูกปาล์ม (ไร่)
							ละติจูด	ลองจิจูด	ตำบล	อำเภอ	จังหวัด		
		นาย	นิพนธ์	คงแป้น	D	28-8-63	9.175162 32	99.42241 347	ตะเคียนท อง	กาญจนดิ ษฐ์	สุราษฎร์ ธานี	1.75	1.75
1128	KD1.64.0 54	นางส ว	ธิษณาริน ทร์	เหล็องจิรโชติกา ล	A	28-8-63	9.174040 35	99.42276 712	ตะเคียนท อง	กาญจนดิ ษฐ์	สุราษฎร์ ธานี	7.06	7.06
1129	KD1.64.0 55	นาง	เดือนใจ	แพเพชรทอง	A	28-8-63	9.184709 984	99.41773 7	ตะเคียนท อง	กาญจนดิ ษฐ์	สุราษฎร์ ธานี	16.44	16.44
		นาง	เดือนใจ	แพเพชรทอง	B	28-8-63	9.186266 08	99.41739 293	ตะเคียนท อง	กาญจนดิ ษฐ์	สุราษฎร์ ธานี	16.50	16.50
		นาง	เดือนใจ	แพเพชรทอง	C	28-8-63	9.183926 04	99.41517 830	ตะเคียนท อง	กาญจนดิ ษฐ์	สุราษฎร์ ธานี	10.25	10.25
		นาง	เดือนใจ	แพเพชรทอง	D	28-8-63	9.188270 86	99.42011 694	ตะเคียนท อง	กาญจนดิ ษฐ์	สุราษฎร์ ธานี	6.69	6.69
		นาง	เดือนใจ	แพเพชรทอง	E	28-8-63	9.187248 94	99.41999 740	ตะเคียนท อง	กาญจนดิ ษฐ์	สุราษฎร์ ธานี	2.13	2.13
		นาง	เดือนใจ	แพเพชรทอง	F	28-8-63	9.183310 41	99.42347 899	ตะเคียนท อง	กาญจนดิ ษฐ์	สุราษฎร์ ธานี	1.81	1.81
		นาง	เดือนใจ	แพเพชรทอง	G	28-8-63	9.176188 46	99.42663 812	ตะเคียนท อง	กาญจนดิ ษฐ์	สุราษฎร์ ธานี	7.38	7.38
1130	TC.65.00 1	นาง	กริธา	ศรียาภัย	A	8-5-59	9.342505	99.11526 5	เสวีียด	ท่าฉาง	สุราษฎร์ ธานี	4.69	4.69
1131	TC.65.00 2	นาง	จारी	รักษหนู	A	1-5-59	9.297353	99.05929 0	เสวีียด	ท่าฉาง	สุราษฎร์ ธานี	5.50	5.50
		นาง	จारी	รักษหนู	B	1-5-59	9.297332	99.06764 3	เสวีียด	ท่าฉาง	สุราษฎร์ ธานี	20.19	20.19
1132	TC.65.00 4	นาง	ประภม	ปิ่นเมือง	A	29-9-60	9.296757	99.13185 8	เสวีียด	ท่าฉาง	สุราษฎร์ ธานี	20.56	20.56
1133	TC.65.00 5	นาง	พจนา	เนียมมีศรี	A	1-5-59	9.311473	99.12105 9	เสวีียด	ท่าฉาง	สุราษฎร์ ธานี	12.25	12.25



**BUREAU
VERITAS**

ลำดับ ที่	เลขที่สมา ชิก	ชื่อ ภาษาไทย	แปลงเล ขที่	วันที่เข้าร่วม กลุ่ม	พิกัด		สถานที่ตั้งแปลง			พื้นที่รวม (ตามเอกสารสิ ทธิ์) (ไร่)	พื้นที่ปลูกปาล์ม (ไร่)
					ละติจูด	ลองจิจูด	ตำบล	อำเภอ	จังหวัด		
1134	TC.65.00 6	นาง พรรณี เพชรบำรุง	A	11-5-59	9.336904	99.01389 8	เสวีียด	ท่าฉาง	สุราษฎร์ ธานี	34.63	34.63
1135	TC.65.01 0	นาง วรรณดี คงแก้ว	A	11-5-59	9.322340	99.11780 7	เสวีียด	ท่าฉาง	สุราษฎร์ ธานี	7.88	7.88
1136	TC.65.01 1	นาง วราภรณ์ เรืองเสวีียด	A	29-9-60	9.303347	99.09636 8	เสวีียด	ท่าฉาง	สุราษฎร์ ธานี	5.75	5.75
1137	TC.65.01 2	นาง วันดี ช้องส่งเสียง	A	25-10-60	9.305048	99.12229 1	เสวีียด	ท่าฉาง	สุราษฎร์ ธานี	9.75	9.75
		นาง วันดี ช้องส่งเสียง	B	25-10-60	9.305051	99.12076 9	เสวีียด	ท่าฉาง	สุราษฎร์ ธานี	22.38	22.38
1138	TC.65.01 3	นาง วันดี คงแก้ว	A	11-5-59	9.306678	99.12773 7	เสวีียด	ท่าฉาง	สุราษฎร์ ธานี	34.19	34.19
1139	TC.65.01 5	นาง สมใจ แดนมะตาม	A	29-9-60	9.293187	99.06397 4	เสวีียด	ท่าฉาง	สุราษฎร์ ธานี	9.63	9.63
1140	TC.65.01 8	นางสาว เนชรา ไกรสินธุ์	A	10-10-60	9.313732	99.11976 8	เสวีียด	ท่าฉาง	สุราษฎร์ ธานี	4.06	4.06
		นางสาว เนชรา ไกรสินธุ์	B	10-10-60	9.313016	99.12116 8	เสวีียด	ท่าฉาง	สุราษฎร์ ธานี	20.00	20.00
1141	TC.65.02 2	นาง หิรัญญา อินทร์แดง	A	10-9-60	9.317403	99.09800 3	เสวีียด	ท่าฉาง	สุราษฎร์ ธานี	16.94	16.94
1142	TC.65.02 8	นาย โกเมธ ยาสิทธิ์	A	11-5-59	9.305028	99.08593 7	เสวีียด	ท่าฉาง	สุราษฎร์ ธานี	25.19	25.19
1143	TC.65.03 1	นาย คชาพล นิ่มเดช	A	2-11-60	9.311136	99.12967 4	เสวีียด	ท่าฉาง	สุราษฎร์ ธานี	1.94	1.94
		นาย คชาพล นิ่มเดช	B	2-11-60	9.311122	99.12998 5	เสวีียด	ท่าฉาง	สุราษฎร์ ธานี	1.94	1.94



ลำดับ ที่	เลขที่สมา ชิก	ชื่อ ภาษาไทย	แปลงเล ขที่	วันที่เข้าร่วม กลุ่ม	พิกัด		สถานที่ตั้งแปลง			พื้นที่รวม (ตามเอกสารสิ ทธิ์) (ไร่)	พื้นที่ปลูกปาล์ม (ไร่)
					ละติจูด	ลองจิจูด	ตำบล	อำเภอ	จังหวัด		
		นาย คชาพล นิมเดช	C	2-11-60	9.310936	99.13025 9	เสวีียด	ท่าฉาง	สุราษฎร์ ธานี	2.00	2.00
		นาย คชาพล นิมเดช	D	2-11-60	9.310512	99.13025 6	เสวีียด	ท่าฉาง	สุราษฎร์ ธานี	1.94	1.94
		นาย คชาพล นิมเดช	E	2-11-60	9.310163	99.13014 3	เสวีียด	ท่าฉาง	สุราษฎร์ ธานี	1.88	1.88
		นาย คชาพล นิมเดช	F	2-11-60	9.309675	99.13039 2	เสวีียด	ท่าฉาง	สุราษฎร์ ธานี	1.69	1.69
		นาย คชาพล นิมเดช	G	2-11-60	9.309473	99.13072 8	เสวีียด	ท่าฉาง	สุราษฎร์ ธานี	1.88	1.88
		นาย คชาพล นิมเดช	H	2-11-60	9.309511	99.13010 1	เสวีียด	ท่าฉาง	สุราษฎร์ ธานี	2.00	2.00
		นาย คชาพล นิมเดช	I	2-11-60	9.310269	99.12967 3	เสวีียด	ท่าฉาง	สุราษฎร์ ธานี	1.94	1.94
		นาย คชาพล นิมเดช	J	2-11-60	9.310598	99.12893 2	เสวีียด	ท่าฉาง	สุราษฎร์ ธานี	2.19	2.19
		นาย คชาพล นิมเดช	K	2-11-60	9.310220	99.12902 5	เสวีียด	ท่าฉาง	สุราษฎร์ ธานี	2.13	2.13
		นาย คชาพล นิมเดช	L	2-11-60	9.309926	99.12923 4	เสวีียด	ท่าฉาง	สุราษฎร์ ธานี	2.06	2.06
		นาย คชาพล นิมเดช	M	2-11-60	9.309635	99.12939 8	เสวีียด	ท่าฉาง	สุราษฎร์ ธานี	2.06	2.06
		นาย คชาพล นิมเดช	N	2-11-60	9.309346	99.12957 1	เสวีียด	ท่าฉาง	สุราษฎร์ ธานี	2.06	2.06
		นาย คชาพล นิมเดช	O	2-11-60	9.309076	99.12978 6	เสวีียด	ท่าฉาง	สุราษฎร์ ธานี	1.94	1.94



ลำดับ ที่	เลขที่สมา ชิก	ชื่อ ภาษาไทย	แปลงเล ขที่	วันที่เข้าร่วม กลุ่ม	พิกัด		สถานที่ตั้งแปลง			พื้นที่รวม (ตามเอกสารสิ ทธิ์) (ไร่)	พื้นที่ปลูกปาล์ม (ไร่)
					ละติจูด	ลองจิจูด	ตำบล	อำเภอ	จังหวัด		
		นาย คชาพล นิ่มเดช	P	2-11-60	9.308953	99.131026	เสวีียด	ท่าฉาง	สุราษฎร์ธานี	1.81	1.81
		นาย คชาพล นิ่มเดช	Q	2-11-60	9.308699	99.130817	เสวีียด	ท่าฉาง	สุราษฎร์ธานี	2.06	2.06
		นาย คชาพล นิ่มเดช	R	2-11-60	9.308661	99.130396	เสวีียด	ท่าฉาง	สุราษฎร์ธานี	2.06	2.06
1144	TC.65.03 2	นาย จรัญ กลิ่นกล่อม	A	1-9-60	9.342598	99.101371	เสวีียด	ท่าฉาง	สุราษฎร์ธานี	17.38	17.38
		นาย จรัญ กลิ่นกล่อม	C	1-9-60	9.345998	99.098896	เสวีียด	ท่าฉาง	สุราษฎร์ธานี	9.56	9.56
1145	TC.65.03 3	นาย จรุญ จันทรเชาว์	A	29-9-60	9.305138	99.119048	เสวีียด	ท่าฉาง	สุราษฎร์ธานี	9.50	9.50
1146	TC.65.03 4	นาย จรุญ นาคบุญช่วย	A	1-5-60	9.302075	99.118047	เสวีียด	ท่าฉาง	สุราษฎร์ธานี	5.56	5.56
1147	TC.65.03 5	นาย จเร แพหืด	A	29-9-60	9.318652	99.101734	เสวีียด	ท่าฉาง	สุราษฎร์ธานี	6.56	6.56
1148	TC.65.03 7	นาย จิโรจ ชมภูพล	A	22-12-60	9.317935	99.067086	เสวีียด	ท่าฉาง	สุราษฎร์ธานี	37.19	37.19
1149	TC.65.03 8	นาย เจริญ เพชรเขียว	B	22-12-60	9.339949	99.100034	เสวีียด	ท่าฉาง	สุราษฎร์ธานี	6.00	6.00
		นาย เจริญ เพชรเขียว	C	22-12-60	9.342498	99.102443	เสวีียด	ท่าฉาง	สุราษฎร์ธานี	4.19	4.19
		นาย เจริญ เพชรเขียว	D	22-12-03	9.345083	99.096845	เสวีียด	ท่าฉาง	สุราษฎร์ธานี	5.94	5.94
		นาย เจริญ เพชรเขียว	E	22-12-46	9.345487	99.096465	เสวีียด	ท่าฉาง	สุราษฎร์ธานี	4.56	4.56



ลำดับ ที่	เลขที่สมา ชิก	ชื่อ ภาษาไทย	แปลงเล ขที่	วันที่เข้าร่วม กลุ่ม	พิกัด		สถานที่ตั้งแปลง			พื้นที่รวม (ตามเอกสารสิ ทธิ์) (ไร่)	พื้นที่ปลูกปาล์ม (ไร่)
					ละติจูด	ลองจิจูด	ตำบล	อำเภอ	จังหวัด		
		นาย เจริญ เพชรเขียว	F	22-12-89	9.345722	99.09621 0	เสวียด	ท่าฉาง	สุราษฎร์ ธานี	5.13	5.13
1150	TC.65.04 2	นาย ชูศักดิ์ เขียวนาวะ	A	29-9-60	9.304250	99.09710 8	เสวียด	ท่าฉาง	สุราษฎร์ ธานี	22.25	22.25
1151	TC.65.04 3	นาย ณรงค์ กล้าไพ	A	29-9-60	9.292510	99.05886 4	เสวียด	ท่าฉาง	สุราษฎร์ ธานี	19.56	19.56
		นาย ณรงค์ กล้าไพ	B	29-9-60	9.294019	99.05939 6	เสวียด	ท่าฉาง	สุราษฎร์ ธานี	20.00	20.00
1152	TC.65.04 4	นาย ธวัชชัย อารุ	A	29-9-60	9.346295	99.10324 8	เสวียด	ท่าฉาง	สุราษฎร์ ธานี	16.56	16.56
1153	TC.65.04 5	นาย บรรดาศักดิ์ คล้ายเหลือ	A	29-9-60	9.311754	99.13794 1	เสวียด	ท่าฉาง	สุราษฎร์ ธานี	2.19	2.19
1154	TC.65.05 0	นาย วิรัตน์ หอมจันทร์	A	29-9-60	9.334853	99.12102 6	เสวียด	ท่าฉาง	สุราษฎร์ ธานี	23.06	23.06
1155	TC.65.05 2	นาย วิเชียร ฤทธิอา	A	11-5-59	9.295928	99.13243 9	เสวียด	ท่าฉาง	สุราษฎร์ ธานี	7.06	7.06
1156	TC.65.05 4	นาย สมควร ชูจินดา	A	29-9-60	9.306420	99.09655 0	เสวียด	ท่าฉาง	สุราษฎร์ ธานี	30.94	30.94
1157	TC.65.05 6	นาย สมพร ฤทธิอา	A	7-11-60	9.294364	99.13425 2	เสวียด	ท่าฉาง	สุราษฎร์ ธานี	3.50	3.50
		นาย สมพร ฤทธิอา	B	7-11-60	9.308691	99.12174 0	เสวียด	ท่าฉาง	สุราษฎร์ ธานี	10.19	10.19
1158	TC.65.05 7	นาย สมหวัง พรหมศิริ	A	7-11-60	9.295177	99.12464 8	เสวียด	ท่าฉาง	สุราษฎร์ ธานี	10.63	10.63
1159	TC.65.05 8	นาย สาโรจน์ ชัยบรรดิษฐ์	A	11-11-59	9.342029	99.09713 4	เสวียด	ท่าฉาง	สุราษฎร์ ธานี	25.56	25.56



ลำดับ ที่	เลขที่สมา ชิก	ชื่อ ภาษาไทย	แปลงเล ขที่	วันที่เข้าร่วม กลุ่ม	พิกัด		สถานที่ตั้งแปลง			พื้นที่รวม (ตามเอกสารสิ ทธิ์) (ไร่)	พื้นที่ปลูกปาล์ม (ไร่)
					ละติจูด	ลองจิจูด	ตำบล	อำเภอ	จังหวัด		
1160	TC.65.06 9	นาย โอฟาร์ อินทวิเศษ	A	11-5-59	9.280217	99.00815 3	เสวีียด	ท่าฉาง	สุราษฎร์ ธานี	8.63	8.63
		นาย โอฟาร์ อินทวิเศษ	B	11-5-59	9.348833	98.96770 6	เสวีียด	ท่าฉาง	สุราษฎร์ ธานี	20.00	20.00
1161	TC.65.07 0	นาย ประยูร ทิมปะนา	C	29-9-60	9.341192	99.10617 9	เสวีียด	ท่าฉาง	สุราษฎร์ ธานี	2.75	2.75
		นาย ประยูร ทิมปะนา	D	29-9-60	9.340557	99.10569 0	เสวีียด	ท่าฉาง	สุราษฎร์ ธานี	9.00	9.00
1162	TC.65.08 8	นาง ทศนียา นาคทน	A	2-8-60	9.283020	99.02480 1	ปากฉลุย	ท่าฉาง	สุราษฎร์ ธานี	20.00	20.00
1163	TC.65.09 0	นาง ผาณิต วงศ์พรหม	B	2-1-60	9.305274	99.02345 0	ปากฉลุย	ท่าฉาง	สุราษฎร์ ธานี	11.00	11.00
1164	TC.65.09 1	นาง มณฑา อินทร์ภักดี	A	31-1-61	9.276924	99.03851 8	ปากฉลุย	ท่าฉาง	สุราษฎร์ ธานี	49.38	49.38
1165	TC.65.09 3	นาง พรทิพย์ กะมุสลิก	A	2-4-61	9.360279	98.98368 7	ปากฉลุย	ท่าฉาง	สุราษฎร์ ธานี	17.88	17.88
1166	TC.65.09 7	นาง สุดาพรรณ อุดมสัฒยานุกิจ	A	2-4-61	9.277406	99.03264 8	ปากฉลุย	ท่าฉาง	สุราษฎร์ ธานี	40.94	40.94
1167	TC.65.09 9	นาย คมเดช ไรยนรินทร์	A	11-11-60	9.321950	98.99694 5	ปากฉลุย	ท่าฉาง	สุราษฎร์ ธานี	22.75	22.75
1168	TC.65.10 0	นาย จตุรนต์ จิยาเพชร	B	20-4-59	9.330733	98.97983 2	ปากฉลุย	ท่าฉาง	สุราษฎร์ ธานี	31.75	31.75
1169	TC.65.10 1	นาย จำรัส ช่วยเพชร	A	16-10-60	9.267920	99.01893 3	ปากฉลุย	ท่าฉาง	สุราษฎร์ ธานี	27.69	27.69
1170	TC.65.10 2	นาย จิระ แสงมณี	A	25-10-60	9.268787	99.01418 9	ปากฉลุย	ท่าฉาง	สุราษฎร์ ธานี	28.13	28.13



ลำดับ ที่	เลขที่สมา ชิก	ชื่อ ภาษาไทย	แปลงเล ขที่	วันที่เข้าร่วม กลุ่ม	พิกัด		สถานที่ตั้งแปลง			พื้นที่รวม (ตามเอกสารสิ ทธิ์) (ไร่)	พื้นที่ปลูกปาล์ม (ไร่)
					ละติจูด	ลองจิจูด	ตำบล	อำเภอ	จังหวัด		
1171	TC.65.10 5	นาย นริศ จิตพิทักษ์	B	20-4-60	9.277171	99.02486 5	ปากจलय	ท่าฉาง	สุราษฎร์ ธานี	25.94	25.94
1172	TC.65.10 8	นาย ปัญญา จงจิตต์	A	30-7-60	9.272020	99.02395 7	ปากจलय	ท่าฉาง	สุราษฎร์ ธานี	23.81	23.81
1173	TC.65.10 9	นาย ผดุงศักดิ์ แก้วศรีจันทร์	A	16-10-60	9.272146	99.01833 1	ปากจलय	ท่าฉาง	สุราษฎร์ ธานี	30.56	30.56
1174	TC.65.11 0	นาย ผล จิตพิทักษ์	A	29-4-59	9.278561	99.02820 4	ปากจलय	ท่าฉาง	สุราษฎร์ ธานี	2.38	2.38
1175	TC.65.11 1	นาย ไพโรจน์ คงแก้ว	A	15-10-60	9.280967	99.01171 5	ปากจलय	ท่าฉาง	สุราษฎร์ ธานี	2.38	2.38
1176	TC.65.11 3	นาย โสพล โสมงคล	B	20-10-60	9.258481	99.01273 6	ปากจलय	ท่าฉาง	สุราษฎร์ ธานี	32.00	32.00
1177	TC.65.11 4	นาย อนุกต์ดี ชูศรี	A	25-10-60	9.279506	99.02369 9	ปากจलय	ท่าฉาง	สุราษฎร์ ธานี	21.38	21.38
1178	TC.65.11 5	นาง บุญริน รักถิ่นเดิม	A	2-4-61	9.244271	99.16828 0	ปากจलय	ท่าฉาง	สุราษฎร์ ธานี	25.56	25.56
1179	TC.65.11 8	นาง จรรยา เรืองวรารุช	A	2-5-59	9.375987	98.92749 6	ปากจलय	ท่าฉาง	สุราษฎร์ ธานี	6.06	6.06
		นาง จรรยา เรืองวรารุช	B	2-5-59	9.376439	98.92755 0	ปากจलय	ท่าฉาง	สุราษฎร์ ธานี	10.38	10.38
1180	TC.65.12 7	นาย ธรรมบุญ ทิพย์ประชาบาล	A	11-5-59	9.355831	98.92127 7	ปากจलय	ท่าฉาง	สุราษฎร์ ธานี	22.69	11.31
1181	TC.65.12 9	นาย บุญฤทธิ์ พูลสิน	A	2-5-59	9.374795	98.92825 5	ปากจलय	ท่าฉาง	สุราษฎร์ ธานี	11.31	19.88
1182	TC.65.13 5	นาย สมพงศ์ สังข์เกลี้ยง	A	12-5-59	9.361777	98.96607 6	ปากจलय	ท่าฉาง	สุราษฎร์ ธานี	19.88	35.06



**BUREAU
VERITAS**

ลำดับ ที่	เลขที่สมา ชิก	ชื่อ ภาษาไทย	แปลงเล ขที่	วันที่เข้าร่วม กลุ่ม	พิกัด		สถานที่ตั้งแปลง			พื้นที่รวม (ตามเอกสารสิ ทธิ์) (ไร่)	พื้นที่ปลูกปาล์ม (ไร่)
					ละติจูด	ลองจิจูด	ตำบล	อำเภอ	จังหวัด		
1183	TC.65.13 6	นาย สมพร เกลี้ยงเกตุ	A	8-5-59	9.364343	98.92380 5	ปากจलय	ท่าฉาง	สุราษฎร์ ธานี	35.06	20.56
1184	TC.65.14 1	นาง กนกวรรณ ยั้งยืน	A	22-9-60	9.279470	98.87039 8	ตะกุกเหนือ อ	วิภาวดี	สุราษฎร์ ธานี	20.56	9.00
1185	TC.65.14 2	นาง กรรณิกา แซ่แจ้ง	A	3-3-60	9.282149	98.87929 5	ตะกุกเหนือ อ	วิภาวดี	สุราษฎร์ ธานี	9.00	12.63
1186	TC.65.14 5	นาง บุญธรรม สอนทอง	A	22-4-65	9.280507	98.87458 6	ตะกุกเหนือ อ	วิภาวดี	สุราษฎร์ ธานี	12.63	9.00
		นาง บุญธรรม สอนทอง	B	22-4-65	9.280655	98.87564 4	ตะกุกเหนือ อ	วิภาวดี	สุราษฎร์ ธานี	9.00	12.00
1187	TC.65.14 9	นาง พวงรัตน์ เหมัญญะ	A	20-4-59	9.280507	98.87458 6	ตะกุกเหนือ อ	วิภาวดี	สุราษฎร์ ธานี	12.00	14.81
1188	TC.65.15 3	นาง รสลิน ศักดา	B	25-4-59	9.239527	98.92943 0	ตะกุกเหนือ อ	วิภาวดี	สุราษฎร์ ธานี	14.81	5.25
		นาง รสลิน ศักดา	C	25-4-59	9.220121	98.94449 9	ตะกุกเหนือ อ	วิภาวดี	สุราษฎร์ ธานี	5.25	8.81
1189	TC.65.15 5	นาง ศรีประไพ ไกรวงษ์	A	25-3-59	9.257561	98.89477 4	ตะกุกเหนือ อ	วิภาวดี	สุราษฎร์ ธานี	8.81	10.81
1190	TC.65.15 7	นาง ผ่องศรี ไชยสกุล	A	22-9-60	9.277342	98.87012 4	ตะกุกเหนือ อ	วิภาวดี	สุราษฎร์ ธานี	10.81	14.56
1191	TC.65.16 1	นาย กิตติศักดิ์ ยั้งยืน	A	28-4-59	9.275433	98.86845 1	ตะกุกเหนือ อ	วิภาวดี	สุราษฎร์ ธานี	14.56	30.88
1192	TC.65.16 4	นาย เจริญ ข่าแก้ว	A	1-5-59	9.247220	98.97114 6	ตะกุกเหนือ อ	วิภาวดี	สุราษฎร์ ธานี	30.88	33.88
1193	TC.65.16 6	นาย ดำรงค์ศักดิ์ บุตร	A	29-4-59	9.231207	98.95288 9	ตะกุกเหนือ อ	วิภาวดี	สุราษฎร์ ธานี	33.88	2.13



ลำดับ ที่	เลขที่สมา ชิก	ชื่อ ภาษาไทย	แปลงเล ขที่	วันที่เข้าร่วม กลุ่ม	พิกัด		สถานที่ตั้งแปลง			พื้นที่รวม (ตามเอกสารสิ ทธิ์) (ไร่)	พื้นที่ปลูกปาล์ม (ไร่)
					ละติจูด	ลองจิจูด	ตำบล	อำเภอ	จังหวัด		
1194	TC.65.16 9	นาย ชีระพงศ์ เหมัญญะ	A	22-9-60	9.218148	98.94274 6	ตะกุกเหนือ อ	วิภาวดี	สุราษฎร์ธ านี	2.13	3.44
		นาย ชีระพงศ์ เหมัญญะ	B	22-9-60	9.217554	98.94201 7	ตะกุกเหนือ อ	วิภาวดี	สุราษฎร์ธ านี	3.44	15.69
1195	TC.65.17 1	นาย ประยุทธ์ ธรรมวิโรจน์	A	22-9-60	9.235615	98.91742 4	ตะกุกเหนือ อ	วิภาวดี	สุราษฎร์ธ านี	15.69	11.81
1196	TC.65.17 7	นาย วิเชียร สุขบ้านยาง	A	8-7-59	9.293642	98.86558 5	ตะกุกเหนือ อ	วิภาวดี	สุราษฎร์ธ านี	11.81	14.25
1197	TC.65.18 7	นาง จาวรี จุฑามาต	A	20-10-60	9.171044	98.94971 9	ตะกุกใต้	วิภาวดี	สุราษฎร์ธ านี	14.25	15.81
1198	TC.65.19 0	นาง วิลาวรรณ กาญจนสุวรรณ	A	22-9-60	9.188659	99.01506 9	ตะกุกใต้	วิภาวดี	สุราษฎร์ธ านี	15.81	13.75
1199	TC.65.19 4	นาง สุธธิตมา ขวาลิต	A	22-9-60	9.152286	98.97540 0	ตะกุกใต้	วิภาวดี	สุราษฎร์ธ านี	13.75	7.75
1200	TC.65.19 5	นาง อรุณี ปานดี	A	22-9-60	9.158568	99.00936 5	ตะกุกใต้	วิภาวดี	สุราษฎร์ธ านี	7.75	5.63
		นาง อรุณี ปานดี	B	29-3-60	9.163729	99.00932 5	ตะกุกใต้	วิภาวดี	สุราษฎร์ธ านี	5.63	1.13
		นาง อรุณี ปานดี	C	29-3-60	9.145966	98.99666 4	ตะกุกใต้	วิภาวดี	สุราษฎร์ธ านี	1.13	6.94
		นาง อรุณี ปานดี	D	29-3-60	9.146679	98.99600 8	ตะกุกใต้	วิภาวดี	สุราษฎร์ธ านี	6.94	9.44
		นาง อรุณี ปานดี	E	29-3-60	9.146029	98.99548 5	ตะกุกใต้	วิภาวดี	สุราษฎร์ธ านี	9.44	18.25
1201	TC.65.19 6	นางสาว อรุโรรัตน์ เสงสกุล	A	22-9-60	9.149007	99.00817 9	ตะกุกใต้	วิภาวดี	สุราษฎร์ธ านี	18.25	43.31



ลำดับ ที่	เลขที่สมา ชิก	ชื่อ ภาษาไทย	แปลงเล ขที่	วันที่เข้าร่วม กลุ่ม	พิกัด		สถานที่ตั้งแปลง			พื้นที่รวม (ตามเอกสารสิ ทธิ์) (ไร่)	พื้นที่ปลูกปาล์ม (ไร่)
					ละติจูด	ลองจิจูด	ตำบล	อำเภอ	จังหวัด		
1202	TC.65.19 9	นาย จรรย์ สุภัทรากุล	A	30-4-59	9.236689	98.99347 8	ตะกุกใต้	วิภาวดี	สุราษฎร์ ธานี	38.06	38.06
1203	TC.65.20 1	นาย ธนดล สุชาติานนท์	A	26-2-61	9.165368	98.99985 4	ตะกุกใต้	วิภาวดี	สุราษฎร์ ธานี	15.94	15.94
1204	TC.65.20 2	นาย ธรรมรัตน์ น้ำทอง	A	22-9-60	9.172031	98.94627 0	ตะกุกใต้	วิภาวดี	สุราษฎร์ ธานี	6.44	6.44
1205	TC.65.20 4	นาย นรินทร ขวาลิต	A	30-4-60	9.217894	99.00120 3	ตะกุกใต้	วิภาวดี	สุราษฎร์ ธานี	25.56	25.56
		นาย นรินทร ขวาลิต	B	30-4-59	9.153354	98.99636 7	ตะกุกใต้	วิภาวดี	สุราษฎร์ ธานี	9.81	9.81
1206	TC.65.20 7	นาย ประสงค์ ประชุมรัตน์	A	18-2-61	9.133489	98.96396 5	ตะกุกใต้	วิภาวดี	สุราษฎร์ ธานี	12.44	12.44
1207	TC.65.20 8	นาย พิเชษฐ์ อินทพัฒน์	A	29-3-59	9.151165	98.97564 2	ตะกุกใต้	วิภาวดี	สุราษฎร์ ธานี	13.19	13.19
1208	TC.65.20 9	นาย ยุทธศักดิ์ พรหมจันทร์	A	29-4-59	9.203734	98.98210 4	ตะกุกใต้	วิภาวดี	สุราษฎร์ ธานี	10.00	10.00
		นาย ยุทธศักดิ์ พรหมจันทร์	B	29-4-59	9.200359	98.97143 5	ตะกุกใต้	วิภาวดี	สุราษฎร์ ธานี	5.75	5.75
1209	TC.65.21 2	นาย สมบัติ อินทร์สม	A	23-3-59	9.155318	98.99614 7	ตะกุกใต้	วิภาวดี	สุราษฎร์ ธานี	6.75	6.75
		นาย สมบัติ อินทร์สม	B	23-3-59	9.154861	98.99552 0	ตะกุกใต้	วิภาวดี	สุราษฎร์ ธานี	4.94	4.94
1210	TC.65.21 5	นาย สุขุม ทองตะกุก	A	29-4-59	9.251869	98.96210 2	ตะกุกใต้	วิภาวดี	สุราษฎร์ ธานี	23.38	23.38
1211	TC.65.21 7	นาย เสนอ จันทร์แก้ว	A	30-4-59	9.187576	99.01707 3	ตะกุกใต้	วิภาวดี	สุราษฎร์ ธานี	8.00	8.00



ลำดับ ที่	เลขที่สมาชิก	ชื่อ ภาษาไทย	แปลงเลข ที่	วันที่เข้าร่วม กลุ่ม	พิกัด		สถานที่ตั้งแปลง			พื้นที่รวม (ตามเอกสารสิ ทธิ์) (ไร่)	พื้นที่ปลูกปาล์ม (ไร่)
					ละติจูด	ลองจิจูด	ตำบล	อำเภอ	จังหวัด		
		นาย เสนอ จันทร์แก้ว	B	30-4-59	9.187871	99.01761 4	ตะกุกใต้	วิภาวดี	สุราษฎร์ธานี	10.69	10.69
รวม จำนวนสมาชิก 1,211 จำนวนแปลงปลูก 1,737 แปลง จำนวนพื้นที่ปลูกปาล์ม 22,358.50 ไร่										29,053.06	22,358.50