

RSPO

Roundtable on
Sustainable Palm Oil

ข้อกำหนดภาคบังคับสำหรับหน่วยรับรอง
ในการตรวจประเมินการยินยอมที่ได้รับการบอก
กล่าวล่วงหน้าและเป็นอิสระ (FPIC)
ตามระเบียบวิธีการปลูกปาล์มน้ำมันในพื้นที่ปลูก
ใหม่



ชื่อเอกสาร: ข้อกำหนดภาคบังคับสำหรับหน่วยรับรอง
ในการตรวจประเมินการยินยอมที่ได้รับการบอกกล่าวล่วงหน้าและเป็นอิสระ (FPIC)
ตามระเบียบวิธีการปลูกปาล์มน้ำมันในพื้นที่ปลูกใหม่

รหัสอ้างอิงเอกสาร: RSPO-GUI-T01-022 V1 THA

ขอบเขตของเอกสาร: ระดับสากล

วันที่มีผลบังคับใช้: เดือนกุมภาพันธ์ 2561

รายละเอียดสำหรับติดต่อ:

RSPO Malaysia

Unit 13A-1, Level 13A, Menara Etiqa

No.3, Jln Bangsar Utama 1

59000, Kuala Lumpur, Malaysia

สารบัญ

1.บทนำ	4
2.ข้อกำหนดเกี่ยวกับ FPIC ที่กำหนดไว้ใน P&C	5
3.ข้อกำหนดเกี่ยวกับ FPIC ที่กำหนดไว้ใน NPP	8
4.ข้อกำหนดภาคบังคับสำหรับหน่วยรับรอง (CB).....	10
5.การทวนสอบในพื้นที่ (Field verification).....	12
6.เอกสารอ้างอิงที่สำคัญ.....	12
ภาคผนวกที่ 1 : ความเชื่อมโยงระหว่าง NPP กับ P&C	
(แหล่งข้อมูล:เอกสารการสนทนาแบบไม่เป็นทางการระหว่างการประชุมคณะทำงานด้าน NPP)....	14
ภาคผนวกที่ 2: รายการตรวจสอบการปฏิบัติตาม RSPO P&C	
ที่เกี่ยวข้องกับการยินยอมที่ได้รับการบอกกล่าวล่วงหน้าและเป็นอิสระ (แหล่งข้อมูล ภาคผนวกที่ 2	
ของแนวทางปฏิบัติ FPIC สำหรับสมาชิก RSPO).....	16
ภาคผนวกที่ 3:กระบวนการ FPIC ตามระเบียบวิธีการปลูกปาล์มน้ำมันในพื้นที่ปลูกใหม่ (NPP)	19

การตรวจประเมินการยินยอมที่ได้รับการบอกกล่าวล่วงหน้าและเป็นอิสระ (FPIC)
C) ตามระเบียบวิธีการปลูกปาล์มน้ำมันในพื้นที่ปลูกใหม่:

ข้อกำหนดภาคบังคับสำหรับหน่วยรับรอง

1. บทนำ

การเคารพสิทธิของชนเผ่าพื้นเมือง ชุมชนท้องถิ่น และผู้ใช้ที่ดิน (คนในท้องถิ่น) ด้วยการมอบ หรือ ถอดถอน การยินยอมที่ได้รับการบอกกล่าวล่วงหน้าและเป็นอิสระ ต่อการดำเนินการใดๆ บนที่ดินที่พวกเขา มีสิทธิอย่างถูกต้องตามกฎหมาย และ/หรือ ตามจารีตประเพณี ถือเป็นองค์ประกอบที่สำคัญของหลักเกณฑ์และข้อกำหนด (P&C) ของ RSPO การเคารพสิทธิดังกล่าวเป็นข้อกำหนดภาคบังคับสำหรับพื้นที่ปลูกปาล์มน้ำมันใหม่ทั้งหมด และจำเป็นต้องได้รับการตรวจประเมินก่อนเริ่มดำเนินกิจกรรมใดๆ ซึ่งมีผลบังคับใช้ในระเบียบวิธีการปลูกปาล์มน้ำมันในพื้นที่ปลูกใหม่ (NPP) นับตั้งแต่ 1 มกราคม ปี 2554

คณะทำงานด้านระเบียบวิธีการปลูกปาล์มน้ำมันในพื้นที่ปลูกใหม่ได้ตระหนักเห็นว่า การเคารพต่อสิทธิในการยินยอมที่ได้รับการบอกกล่าวล่วงหน้าและเป็นอิสระ (FPIC) เป็นกระบวนการที่เกิดขึ้นซ้ำๆ (ไม่ใช่เพียงครั้งเดียวจบ) และไม่ใช้ทุกขั้นตอนในกระบวนการทั้งหมดจะสามารถกระทำได้อย่างพร้อมๆ กัน โดยเฉพาะกรณีการพัฒนาสวนปาล์มน้ำมันขนาดใหญ่ที่ต้องผ่านการขออนุญาตตามกฎหมาย การได้มาซึ่งที่ดิน และการเจรจากับชุมชน ซึ่งอาจจะไม่ได้เกิดขึ้นพร้อมๆ กัน

อย่างไรก็ตาม ข้อกังวลที่ว่า การตรวจประเมินตาม NPP ยังไม่เพียงพอสำหรับการประเมิน FPIC – จะนำไปสู่ความขัดแย้งและการร้องเรียนเกี่ยวกับที่ดินเป็นจำนวนมาก – ในปี 2558 สมาชิกของ RSPO ได้ลงมติการแก้ไขปัญหาล่าสุดที่ 6h/2015 โดยเรียกร้องให้มีการพัฒนา "ข้อกำหนดภาคบังคับที่ชัดเจนในการประเมิน ระเบียบวิธีการปลูกปาล์มน้ำมันในพื้นที่ปลูกใหม่" FPIC

ด้วยเหตุนี้ เอกสารฉบับนี้ได้สรุปขั้นตอนหลักๆ ของกระบวนการประเมิน FPIC อย่างเหมาะสม ตามที่กำหนดไว้ใน P&C อธิบายรายละเอียดเกี่ยวกับกิจกรรมใดที่ควรกระทำให้เสร็จสิ้นก่อนการตรวจประเมิน NPP

และกำหนดข้อกำหนดต่างๆสำหรับหน่วยรับรองในการประเมิน
ขณะที่กำลังดำเนินการตรวจประเมิน NPP

FPIC

2. ข้อกำหนดเกี่ยวกับ FPIC ที่กำหนดไว้ใน P&C

ใน P&C มีข้อกำหนดต่างๆที่เกี่ยวกับ FPIC ศึกษาข้อมูลเพิ่มเติมได้ใน คู่มือ FPIC สำหรับสมาชิก
RSPO (RSPO's FPIC Guide for Members)

ตารางด้านล่างนี้แสดงถึงข้อกำหนดที่สำคัญของกระบวนการ FPIC ที่เกี่ยวข้องกับ NPP

หลักเกณฑ์และตัวชี้วัดที่สำคัญของ FPIC

1.1: เกษตรผู้ปลูกและโรงงานสกัดต้องชี้แจงข้อมูลที่เพียงพอเกี่ยวกับประเด็นด้านสิ่งแวดล้อม
สังคม และกฎหมายตามที่กำหนดไว้ในหลักเกณฑ์ข้อกำหนดของ RSPO แก่ผู้มีส่วนได้เสีย
ในรูปแบบและภาษาที่เหมาะสมเพื่อให้เกิดการมีส่วนร่วมในการตัดสินใจได้อย่างมีประสิทธิภาพ
พ

1.1.1: ต้องมีหลักฐานแสดงให้เห็นว่าเกษตรกรผู้ปลูกและโรงงานสกัดมีการชี้แจงประเด็นด้านสิ่งแวดล้อม
สังคม และกฎหมายตามที่กำหนดไว้ในหลักเกณฑ์ข้อกำหนดของ RSPO แก่ผู้มีส่วนได้เสีย
เพื่อให้เกิดการมีส่วนร่วมในการตัดสินใจได้อย่างมีประสิทธิภาพ

2.2: ต้องแสดงให้เห็นว่ามีสิทธิในการใช้ที่ดินอย่างถูกต้อง
โดยไม่มีกรณีโต้แย้งจากคนในชุมชนท้องถิ่นผู้แสดงสิทธิในการใช้ที่ดินอย่างถูกต้องตามกฎหมาย
มาย หรือจารีตประเพณี หรือสิทธิในการในการครอบครอง

2.3: การใช้ที่ดินเพื่อปลูกปาล์มน้ำมันจะต้องไม่รบกวนสิทธิของผู้อื่นในการใช้ที่ดินตามกฎหมาย
หรือจารีตประเพณี หรือสิทธิในการในการครอบครอง
โดยไม่ได้รับการยินยอมที่ได้รับการบอกกล่าวล่วงหน้าและเป็นอิสระ

2.3.1: ต้องมีการจัดทำแผนที่เหมาะสม
แสดงให้เห็นถึงขอบเขตของการยอมรับต่อสิทธิการใช้ที่ดินตามกฎหมาย หรือจารีตประเพณี
หรือสิทธิในการในการครอบครอง (เกณฑ์กำหนดที่ 2.2 และ 7.5 และ 7.6)
จัดทำโดยผ่านกระบวนการมีส่วนร่วมจากผู้ได้รับผลกระทบ (รวมถึง
ชุมชนข้างเคียงและหน่วยงานในท้องถิ่น)

2.3.4:

ต้องมีหลักฐานเพื่อแสดงให้เห็นว่าชุมชนได้จัดส่งตัวแทนเข้าร่วมในนามสถาบันหรือตัวแทนที่พวกเขาเลือก รวมถึงที่ปรึกษาด้านกฎหมายด้วย

5.2: ต้องมีการระบุถึงสถานะของสายพันธุ์ที่หายาก ถูกคุกคาม หรือใกล้สูญพันธุ์ และสภาพถิ่นที่อยู่อาศัยที่มีคุณค่าสูงต่อการอนุรักษ์ที่พบอยู่ในพื้นที่สวนปาล์ม น้ำมัน หรือที่อาจได้รับผลกระทบจากการจัดการของสวนปาล์ม น้ำมัน หรือโรงสกัดน้ำมันปาล์ม และแสดงให้เห็นว่ามีการดำเนินงานอย่างดีที่สุดเพื่อการอนุรักษ์และ/หรือฟื้นฟูสิ่งที่มีคุณค่าต่อการอนุรักษ์ที่พบ

5.2.5: ในกรณีที่มีการจัดการอนุรักษ์ฟื้นฟู HCV ในพื้นที่ที่ชุมชนในท้องถิ่นมีสิทธิในการใช้ที่ดิน จะต้องมีหลักฐานแสดงข้อตกลงที่ได้รับการเจรจาเพื่อปกป้องทั้ง HCV และสิทธิของชุมชนอย่างเหมาะสม

6.1: ต้องมีการประเมินการจัดการในสวนปาล์ม น้ำมัน และโรงงานสกัดน้ำมันปาล์ม (รวมถึงการปลูกทดแทน) ที่ส่งผลกระทบต่อทางสังคมด้วยวิธีการมีส่วนร่วม และร่วมวางแผนลดผลกระทบเชิงลบและส่งเสริมการดำเนินงานที่ส่งผลเชิงบวก ต้องดำเนินการตามแผนงานและตรวจสอบเพื่อแสดงให้เห็นถึงการปรับปรุงอย่างต่อเนื่อง

6.1.1: การประเมินผลกระทบต่อทางสังคม (SIA) รวมถึงการจัดทำบันทึกการประชุมต่างๆ ให้เป็นลายลักษณ์อักษร

6.1.2: ต้องมีหลักฐานแสดงให้เห็นว่ามีการประเมินดังกล่าวด้วยวิธีการมีส่วนร่วมกับผู้ที่ได้รับผลกระทบ

6.1.3: ต้องวางแผนในการหลีกเลี่ยงหรือบรรเทาผลกระทบเชิงลบแต่ส่งเสริมผลกระทบเชิงบวกและแผนการตรวจติดตามผลกระทบดังกล่าวอย่างมีส่วนร่วม (การหารือ) กับผู้ที่ได้รับผลกระทบ โดยมีการจัดทำแผนเป็นลายลักษณ์อักษรและกำหนดตารางเวลาพร้อมทั้งผู้รับผิดชอบในการปฏิบัติตามแผนงาน

6.2: วิธีการในการสื่อสารและหารือร่วมกับผู้ได้รับผลกระทบ (เช่น ชุมชนท้องถิ่น) ต้องมีความโปร่งใสและเปิดเผย

6.2.1: ต้องจัดบันทึกขั้นตอนในการการสื่อสารและหารือร่วมกับผู้ได้รับผลกระทบเป็นลายลักษณ์อักษร

6.2.2:	ต้องมีการกำหนดผู้รับผิดชอบในการจัดการกับผลกระทบในแผนงาน	
6.2.3:	ต้องมีการจัดเก็บบันทึกรายชื่อผู้มีส่วนได้เสีย (รวมถึงการตอบรับและความเข้าใจของผู้ได้รับผลกระทบ) และมาตรการเพื่อตอบสนองต่อข้อเสนอแนะจากผู้มีส่วนได้เสีย	การสนทนาสี่สสาร
7.1:	ต้องทำการประเมินผลกระทบทางสังคมและสิ่งแวดล้อมอย่างเป็นอิสระและอย่างมีส่วนร่วม ก่อนที่จะเริ่มพัฒนาพื้นที่ปลูกใหม่ หรือการดำเนินงานใดๆ หรือการขยายกิจการที่มีอยู่เดิม และต้องนำผลการประเมินผลกระทบดังกล่าวไปพิจารณาในการวางแผนการจัดการและการดำเนินงาน	
7.1.1:	ต้องจัดบันทึกการประเมินผลกระทบทางสังคมและสิ่งแวดล้อม อย่างเป็นอิสระด้วยวิธีการมีส่วนร่วมกับผู้ได้รับผลกระทบเป็นลายลักษณ์อักษร	(SEIA)
7.3:	พื้นที่ปลูกใหม่ นับตั้งแต่เดือนพฤศจิกายน ปี 2548 ต้องไม่เปลี่ยนแปลงมาจากพื้นที่ใดๆที่ต้องการอนุรักษ์หรือฟื้นฟูสภาพ หรือเป็นพื้นที่มีคุณค่าสูงต่อการอนุรักษ์	
7.3.5:	ต้องมีการค้นหาเพื่อระบุถึงที่ดินเป็นพื้นที่ที่ชุมชนพึ่งพาอาศัยเพื่อดำรงชีพ (ความจำเป็นขั้นพื้นฐาน) ด้วยวิธีการมีส่วนร่วม (เช่น การหารือ) กับชุมชน โดยคำนึงถึงการเปลี่ยนแปลงต่อวิถีชีวิตของชุมชนทั้งเชิงบวกและเชิงลบที่อาจเกิดขึ้นจากการดำเนินงานต่างๆตามที่วางแผนไว้ จากนั้นนำเอาผลการค้นหาไปผนวกรวมไว้ในการประเมิน HCV และใช้ในการวางแผนการจัดการ HCV (อ้างอิงหลักเกณฑ์ที่ 5.2)	
7.5:	ห้ามพัฒนาพื้นที่ปลูกใหม่บนที่ดินของคนในชุมชนที่มีสิทธิในการใช้ที่ดินอย่างถูกต้องตามกฎหมาย หรือตามจารีตประเพณี หรือมีสิทธิของผู้ใช้ โดยไม่ผ่านการยินยอมที่บอกกล่าวล่วงหน้าและเป็นอิสระ (FPIC) กระบวนการ FPIC ดังกล่าวจะต้องดำเนินการโดยใช้ระบบเอกสารที่สามารถเชื่อมต่อการมีส่วนร่วมของผู้มีส่วนได้เสียในการแสดงความคิดเห็นผ่านสถาบันที่ได้รับเลือกให้เป็นตัวแทน	
7.5.1:	ต้องมีหลักฐานแสดงว่าผู้ได้รับผลกระทบมีความเข้าใจในสิทธิในการต่อการดำเนินงานใดๆตามที่วางแผนไว้บนที่ดินของตนได้ตลอดเวลา ตั้งแต่ก่อนและระหว่างการสนทนากันครั้งแรก ระหว่างขั้นตอนการรวบรวมข้อมูลในการหารือ จนกระทั่งพิธีการลงนามในข้อตกลงร่วมกับผู้ปลูก/โรงงาน สำหรับตัวชี้วัดและค่าชี้แนะในการปฏิบัติ ให้อ้างอิงเกณฑ์กำหนดที่ 2.2 2.3 6.2 6.4 และ 7.6	“ปฏิเสธ” ระหว่างการเจรจาต่อรอง

7.6:	ต้องแสดงให้เห็นว่าคนในชุมชนท้องถิ่นมีสิทธิในการใช้ที่ดินตามกฎหมายตามจารีตประเพณี หรือตามสิทธิของผู้ใช้ได้รับการชดเชยสำหรับการซื้อที่ดินและการสละสิทธิในที่ดินตามที่ดินที่ตกลงกันได้
7.6.1:	ต้องมีหลักฐานเป็นลายลักษณ์อักษรแสดงการค้นหาและการประเมินสิทธิตามกฎหมายสิทธิตามจารีตประเพณี และสิทธิของผู้ใช้
7.6.2:	ต้องมีระบบในการค้นหาการระบุตัวบุคคลที่มีสิทธิได้รับการชดเชย
7.6.6:	ต้องมีหลักฐานว่าชุมชนที่ได้รับผลกระทบและผู้ถือสิทธิสามารถเข้าถึงข้อมูลและคำแนะนำที่เป็นอิสระจากเจ้าของโครงการ เกี่ยวกับเงื่อนไขตามกฎหมาย และผลกระทบทางเศรษฐกิจ สังคม และสิ่งแวดล้อมที่เกิดจากการดำเนินงานตามแผนงานบนที่ดินของตน

3.ข้อกำหนดเกี่ยวกับ FPIC ที่กำหนดไว้ใน NPP

ในระเบียบวิธีปฏิบัติในการปลูกปาล์มน้ำมันในพื้นที่ปลูกใหม่	(NPP)ฉบับที่	2558
ได้สรุปองค์ประกอบที่สำคัญในการประเมิน FPIC ในขณะที่ตรวจประเมินรับรอง NPP		

NPP

เป็นกระบวนการที่มีส่วนร่วมอย่างมีนัยสำคัญของผู้มีส่วนได้เสียที่ได้รับผลกระทบ ดังนี้

จึงต้องมีการประเมินระบุผู้มีส่วนได้เสียที่เกี่ยวข้องในชุมชนท้องถิ่นที่อาจได้รับผลกระทบจากการพัฒนาปาล์มน้ำมันด้วยวิธีการมีส่วนร่วมของคนในท้องถิ่น โดยที่ คำว่า “คนในท้องถิ่น” ในเอกสารนี้ จะหมายถึงสมาชิกในชุมชนท้องถิ่น รวมทั้งชนเผ่าพื้นเมือง

นี่นับเป็นจุดเริ่มต้นของกระบวนการให้การยินยอมที่ได้รับการบอกกล่าวล่วงหน้าและเป็นอิสระ (FPIC) โดยที่คนในชุมชนท้องถิ่นผู้ซึ่งมีสิทธิตามกฎหมาย หรือจารีตประเพณีหรือสิทธิของผู้ใช้ที่ดิน จะมีสิทธิที่จะ “มอบ” หรือ “ถอดถอน” การยินยอม (โดยการ ปฏิเสธ)

ต่อการดำเนินงานตามแผนงานที่วางไว้บนที่ดินของตน ศึกษาข้อมูลเพิ่มเติมได้ที่ “แนวทางปฏิบัติ FPIC ของ RSPO (RSPO guidance on FPIC)” กระบวนการ FPIC จำเป็นต้องดำเนินการโดยบุคคลที่ได้รับการฝึกอบรมด้าน FPIC หรือผู้จัดการกลุ่ม

หรือผู้ถือครองที่ดิน โดยขึ้นอยู่กับบริบทในแต่ละพื้นที่
 เพราะว่าคุณปลูก/โรงงานจำเป็นต้องสร้างความสัมพันธ์ระยะยาวกับคนในท้องถิ่น
 และที่ปรึกษาจะไม่มีส่วนเกี่ยวข้องกับใดๆกับข้อตกลง อย่างไรก็ตาม
 ผู้ปลูก/โรงงานยังคงสามารถขอรับคำปรึกษาหรือการฝึกอบรมจากที่ปรึกษา
 (บุคคลที่สาม) ได้

ผู้ปลูกต้องได้รับการฝึกอบรมเพื่อเคารพในหลักการของ FPIC และเข้าใจว่า FPIC เป็นกระบวนการที่ต้องทำซ้ำ รวมถึงการฝึกอบรมในหัวข้อต่อไปนี้

- การจัดทำแผนที่อย่างมีส่วนร่วม เพื่อแสดงขอบเขตของสิทธิการใช้ที่ดินตามกฎหมายและตามจารีตประเพณีของชุมชน และพื้นที่ในการใช้ประโยชน์ที่ดิน
- ตระหนักถึงวิธีการประเมินการครอบครองที่ดิน
- วิธีการสื่อสารที่เหมาะสมเพื่อให้ชุมชนสามารถเลือกสถาบันตัวแทนของตน และ
- วิธีการตกลงร่วมกันในการเจรจาเกี่ยวกับการใช้ที่ดิน โดยอาศัยข้อมูลที่ครบถ้วนและไม่มีการบีบบังคับหรือการข่มขู่ (ดูแนวทางปฏิบัติ FPIC ของ RSPO ปี 2015)

ผู้ปลูกและชุมชนจะต้องตกลงร่วมกัน สำหรับขั้นตอนดังต่อไปนี้

- การระบุตัวแทนของชุมชนหรือสถาบันตัวแทน
- การกำหนดขอบเขตของสิทธิการใช้ที่ดินตามกฎหมายและตามจารีตประเพณี และ/หรือสิทธิของผู้ใช้ (เช่น การทำแผนที่ด้วยวิธีการมีส่วนร่วม โดยได้รับการยินยอมจากชุมชนในท้องถิ่น)
- การจัดทำเอกสารกระบวนการ FPIC รวมถึงการมอบหรือถอดถอนการยินยอม

ทั้งนี้ ผลจากกระบวนการมีส่วนร่วมของผู้มีส่วนได้ส่วนเสียนี้ อาจส่งผลให้เกิดการแก้ไขขอบเขตของการพัฒนาพื้นที่ปลูกใหม่ที่วางแผนไว้ ก่อนที่จะเริ่มดำเนินการประเมินต่างๆ (เช่น SEIA, HCV ฯลฯ) โดยต้องผ่านการอนุญาตจากชุมชนในท้องถิ่นที่มีสิทธิตามกฎหมาย ตามจารีตประเพณี และ/หรือสิทธิของผู้ใช้ ให้ดำเนินการประเมินต่างๆบนที่ดินของตนเอง การมีส่วนร่วมของชุมชนและกระบวนการ FPIC ควรดำเนินการต่อไปในทุกขั้นตอนตลอดกระบวนการของ NPP โดยที่คนในท้องถิ่นควรได้รับรู้ถึงผลการประเมินต่างๆ ผลการศึกษาลักษณะการจัดทำแผนที่ ซึ่งจำเป็นต้องใช้ประกอบในการตัดสินใจขั้นสุดท้ายของตนในการ “มอบ” หรือ “ถอดถอน” การยินยอมตามแผนงานการพัฒนาพื้นที่ปลูกใหม่ที่วางแผนไว้

ถ้าเป็นไปได้	ผู้ปลูกควรดำเนินการตามกระบวนการ	FPIC
ตั้งแต่เริ่มวางแผนการพัฒนาพื้นที่ปลูกใหม่	เมื่อผู้ปลูกต้องการปฏิบัติตาม NPP	
อย่างไรก็ตาม	จำเป็นต้องปฏิบัติตามข้อกำหนดขั้นต่ำดังต่อไปนี้	
เพื่อให้สอดคล้องกับกระบวนการ	FPIC	ที่เหมาะสม
โดยขั้นตอนเหล่านี้จะถูกทวนสอบระหว่างกระทรวงประมง NPP		
<ul style="list-style-type: none"> • ต้องมีหลักฐานแสดงให้เห็นว่าชุมชนได้แจ้งผู้ปลูกเกี่ยวกับข้อมูลองค์ประกอบของตัวแทนและหรือสถาบันตัวแทนที่ได้รับการแต่งตั้งจากชุมชนสำหรับพื้นที่ที่ต้องการพัฒนาเป็นพื้นที่ปลูกใหม่ • ต้องมีหลักฐานแสดงให้เห็นว่าชุมชนได้เข้าร่วมในกระบวนการประเมินและ HCV อย่างมีนัยสำคัญ • การประเมิน 		SEIA
<ul style="list-style-type: none"> • ต้องมีการกำหนดชัดเจนว่าพื้นที่บริเวณใดที่จำเป็นต้องได้รับการจัดการเพื่อฟื้นฟูสภาพพื้นที่ที่มีคุณค่าสูงต่อการอนุรักษ์ รวมทั้ง HCV4 HCV5 และ HCV6 • ต้องมีการจัดทำแผนงานในการดำเนินการประเมินการครอบครองที่ดินด้วยวิธีการมีส่วนร่วมกับชุมชนในขั้นตอนการจัดทำแผนที่และเจรจาต่อรองเกี่ยวกับสิทธิในการใช้ที่ดิน 		HCV
<p>พร้อมทั้งตกลงร่วมกันระหว่างผู้ปลูกและชุมชนผ่านตัวแทนที่แต่งตั้งหรือผ่านมติที่ประชุมคณะกรรมการของชุมชน</p>		
ในส่วนของกระบวนการทวนสอบ	หน่วยรับรอง (CB) ที่ได้รับการรับรองจาก	RSPO
จะต้องจัดทำรายงานการทวนสอบเป็นลายลักษณ์อักษรแสดงให้เห็นว่าผู้ปลูกมีสิทธิในการใช้ที่ดินตามกฎหมาย		
และอย่างน้อยก็ได้ปฏิบัติตามข้อกำหนดขั้นต่ำของกระบวนการ FPIC ที่เหมาะสม		

4. ข้อกำหนดภาคบังคับสำหรับหน่วยรับรอง (CB)

เมื่อ	CB	ดำเนินการตรวจรับรองบริษัทในการปฏิบัติตามเกณฑ์ข้อกำหนดที่เกี่ยวข้องกับ	FPIC	CB
จำเป็นต้องตรวจสอบหลักฐาน	ดังต่อไปนี้			
<ul style="list-style-type: none"> • คนในชุมชนท้องถิ่นได้รับการคัดเลือก/แต่งตั้งเป็นตัวแทนของชุมชนในการปฏิบัติหน้าที่เจรจากับผู้ปลูก/โรงงาน • คนในชุมชนท้องถิ่นยินยอมให้ดำเนินการตรวจประเมิน SIA และ HCV ในที่ดินของตน • คนในชุมชนท้องถิ่นได้มีส่วนร่วมในการตรวจประเมิน SIA และ HCV อย่างมีนัยสำคัญ 				

- ต้องมีการตรวจประเมิน HCV
และกำหนดว่าพื้นที่บริเวณใดที่จำเป็นต้องได้รับการจัดการเพื่อฟื้นฟูสภาพพื้นที่ที่มีคุณค่าสูงต่อการอนุรักษ์ (รวมทั้ง HCV4 HCV5 และ HCV6)
ซึ่งจำเป็นต้องทำให้นิเวศน์บริการกับชุมชนเพื่อสนองความจำเป็นขั้นพื้นฐานในการดำรงชีพ และมีความสำคัญต่อเอกลักษณ์ทางวัฒนธรรม)
- ต้องมีการประเมินการครอบครองที่ดิน
- ต้องจัดทำแผนที่แสดงพื้นที่ที่มีความสำคัญต่อจารีตประเพณี
จัดทำร่วมกับชุมชนที่ได้รับผลกระทบ
- ชุมชนที่ได้รับผลกระทบตกลง/เห็นชอบกับแผนงานการจัดการพัฒนาพื้นที่ปลูกใหม่
ซึ่งควรมีการระบุถึงมาตรการบรรเทาผลกระทบที่ต้องปฏิบัติ
- ตัวแทนของชุมชนตกลง/เห็นชอบกับขั้นตอนต่างๆของกระบวนการ
รวมทั้งการเจรจาต่อรองการได้มาซึ่งที่ดินของชุมชน FPIC

CB ควรใช้รายการดังต่อไปนี้ เพื่อตรวจประเมินการปฏิบัติตามข้อกำหนด

- หลักฐานการสำรวจทางสังคม
เพื่อระบุชุมชนท้องถิ่นที่อาศัยอยู่ในพื้นที่ที่ได้รับสัมปทาน/พื้นที่ปลูกใหม่
หรืออยู่ในบริเวณใกล้เคียง
- การศึกษาหรือการสำรวจการครอบครองที่ดิน
ที่แสดงให้เห็นว่าบริษัทได้พยายามทำความเข้าใจเกี่ยวกับระบบการครอบครองที่ดินในท้องถิ่น (โดยเฉพาะ ที่ดินที่มีการถือครองที่ดินตามจารีตประเพณี หรือแบบไม่เป็นทางการ
ที่ไม่ได้ผ่านการโอนกรรมสิทธิ์ที่ดินตามกฎหมาย)
- บันทึก/รายงานการประชุมร่วมกับชุมชนท้องถิ่น
ในการกำหนดสถาบันที่ได้รับคัดเลือกเพื่อเป็นตัวแทนของชุมชน
- หลักฐานหรือหนังสือยินยอมที่แสดงให้เห็นว่า
บริษัทได้ยอมรับตัวแทนที่ได้รับการแต่งตั้งเป็นตัวแทนของชุมชน
- แผนที่แบบมีส่วนร่วม
แสดงขอบเขตของที่ดินตามจารีตประเพณีและดินแดนที่มีความขัดแย้ง
- รายการการสำรวจเจ้าของที่ดิน
โดยอาศัยการทำแผนที่สิทธิตามจารีตประเพณีและเจ้าหน้าที่จากกรมที่ดิน
- การมีส่วนร่วมในการประเมิน SEIA

- การมีส่วนร่วมในการประเมินพื้นที่ที่มีคุณค่าสูงต่อการอนุรักษ์ (HCV)
- เอกสารหลักฐาน (เช่น สัญญาข้อตกลง หรือหนังสือแสดงเจตจำนง หรือบันทึกความเข้าใจที่ลงนามแล้ว) ที่แสดงให้เห็นว่า ตัวแทนที่ได้รับการแต่งตั้งตกลง/เห็นชอบกับขั้นตอนการเจรจาของกระบวนการ FPIC
- หลักฐานที่แสดงให้เห็นว่า คนในท้องถิ่นเข้าใจว่าพวกเขามีสิทธิที่จะ "ปฏิเสธ" กับแผนการดำเนินงานที่วางแผนไว้ในที่ดินของพวกเขา ตลอดกระบวนการ FPIC เริ่มตั้งแต่การสนทนาครั้งแรก
- ตลอดจนการลงนามในสัญญาข้อตกลงและได้รับการอนุมัติจากคนในท้องถิ่นเหล่านี้

5. การทวนสอบในพื้นที่ (Field verification)

ในทุกสถานการณ์ที่อยู่ในเกณฑ์ “ความเสี่ยงสูง” CB ต้องดำเนินการทวนสอบในพื้นที่ โดยที่ พื้นที่ “ความเสี่ยงสูง” ได้แก่ ที่ดินที่มีการอ้างสิทธิตามจารีตประเพณี และที่ดินที่มีการรายงานความขัดแย้งจากสื่อหรือผู้มีส่วนได้เสีย

ในการตรวจสอบการริเริ่มกระบวนการ FPIC อย่างมีส่วนร่วมกับชุมชนและได้รับความเห็นชอบ/ตกลงจากคนในท้องถิ่น CB จำเป็นต้องจัดการประชุมกับตัวแทนที่ได้รับการแต่งตั้ง/คัดเลือกจากชุมชนที่ได้รับผลกระทบ และทำการสัมภาษณ์แบบสุ่มกับสมาชิกในชุมชน เพื่อประเมินความครอบคลุมของกระบวนการ FPIC และเพื่อให้แน่ใจว่ากระบวนการ FPIC ได้ดำเนินงานอย่างมีส่วนร่วมกับชุมชน

6. เอกสารอ้างอิงที่สำคัญ

หลักเกณฑ์และข้อกำหนดของ RSPO ปี 2556 (RSPO Principles and Criteria 2013): <http://www.rspo.org/key-documents/certification/rspo-principles-and-criteria>

ระเบียบวิธีการปลูกปาล์มน้ำมันในพื้นที่ปลูกใหม่ ปี 2558 (New Planting Procedure) 2015: <http://www.rspo.org/certification/new-planting-procedures>

รายการการตรวจสอบสำหรับการตรวจรับรองตามกรอบ RSPO P&C ปี 2558 (RSPO Generic Checklist for Audits against RSPO P&C 2015): <http://www.rspo.org/key-documents/certification/rspo-principles-and-criteria>

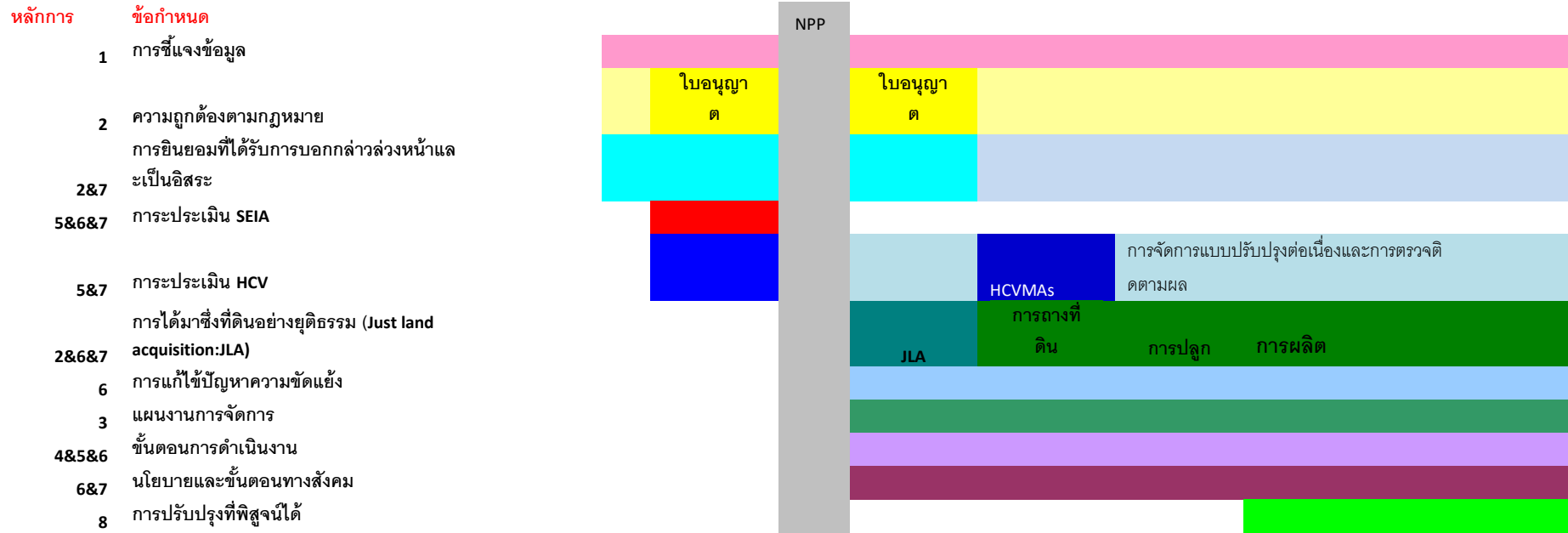
แนวทางปฏิบัติ FPIC สำหรับสมาชิก RSPO ปี 2558 (RSPO and FPIC: a guide for members 2015):

<http://www.rspo.org/news-and-events/announcements/free-prior-and-informed-consent-guide-for-rspo-members-2015-endorsed>

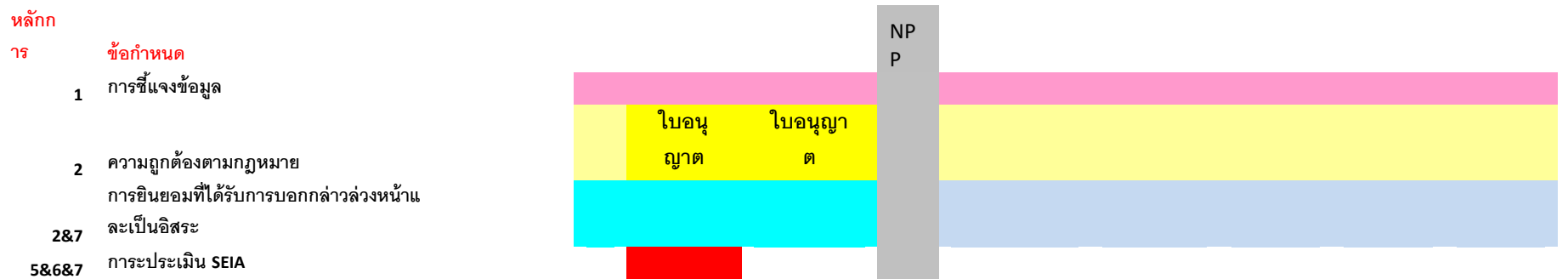
มติการประชุมที่ 6h/2558 (Resolution 6h/2015): <http://www.rspo.org/file/ga12/GA12-Resolution6h.pdf>


ภาคผนวกที่ 1 : ความเชื่อมโยงระหว่าง NPP กับ P&C (แหล่งข้อมูล:เอกสารการสนทนาแบบไม่เป็นทางการระหว่างการประชุมคณะทำงานด้าน NPP)

เมตริกซ์: การปฏิบัติตาม RSPO P&C สำหรับพื้นที่ปลูกใหม่



เมตริกซ์: การปฏิบัติตาม RSPO P&C สำหรับพื้นที่ปลูกใหม่ ในพื้นที่ที่เป็นริมชายฝั่ง





ภาคผนวกที่ 2: รายการตรวจสอบการปฏิบัติตาม RSPO P&C

ที่เกี่ยวข้องกับการยินยอมที่ได้รับการบอกกล่าวล่วงหน้าและเป็นอิสระ (แหล่งข้อมูล ภาคผนวกที่ 2 ของแนวทางปฏิบัติ FPIC สำหรับสมาชิก RSPO)

- หลักฐานการสำรวจทางสังคม
เพื่อระบุชุมชนท้องถิ่นที่อาศัยอยู่ในพื้นที่ที่ได้รับสัมปทาน/พื้นที่ปลูกใหม่
หรืออยู่ในบริเวณใกล้เคียง
- การศึกษาหรือการสำรวจการครอบครองที่ดิน
ที่แสดงให้เห็นว่าบริษัทได้พยายามทำความเข้าใจเกี่ยวกับระบบการครอบครองที่ดินในท้องถิ่น
(โดยเฉพาะ ที่ดินที่มีการถือครองที่ดินตามจารีตประเพณี หรือแบบไม่เป็นทางการ
ที่ไม่ได้ผ่านการโอนกรรมสิทธิ์ที่ดินตามกฎหมาย)
- บันทึก/รายงานการประชุมร่วมกับชุมชนท้องถิ่น
ในการกำหนดสถาบันที่ได้รับคัดเลือกเพื่อเป็นตัวแทนของชุมชน
- หลักฐานหรือหนังสือยินยอมที่แสดงให้เห็นว่า
บริษัทได้ยอมรับตัวแทนที่ได้รับการแต่งตั้งเป็นตัวแทนของชุมชน
- แผนที่แบบมีส่วนร่วม
แสดงขอบเขตของที่ดินตามจารีตประเพณีและดินแดนที่มีความขัดแย้ง
- รายการการสำรวจเจ้าของที่ดิน
โดยอาศัยการทำแผนที่สิทธิตามจารีตประเพณีและจากเจ้าหน้าที่ของกรมที่ดิน
- การมีส่วนร่วมในการประเมิน SEIA
- การมีส่วนร่วมในการประเมินพื้นที่ที่มีคุณค่าสูงต่อการอนุรักษ์ (HCV)
- เอกสารหลักฐาน (เช่น สัญญาข้อตกลง หรือหนังสือแสดงเจตจำนง
หรือบันทึกความเข้าใจที่ลงนามแล้ว) ที่แสดงให้เห็นว่า
ตัวแทนที่ได้รับการแต่งตั้งตกลง/เห็นชอบกับขั้นตอนการเจรจาของกระบวนการ FPIC
- หลักฐานที่แสดงให้เห็นว่า คนในท้องถิ่นเข้าใจว่าพวกเขามีสิทธิที่จะ "ปฏิเสธ"
กับแผนการดำเนินงานที่วางแผนไว้ในที่ดินของพวกเขา ตลอดกระบวนการ FPIC
เริ่มตั้งแต่การสนทนาครั้งแรก
ตลอดจนการลงนามในสัญญาข้อตกลงและได้รับการอนุมัติจากคนในท้องถิ่นเหล่านี้

- หลักฐาน (เช่น จดหมาย เป็นต้น) ที่แสดงให้เห็นว่าชุมชนได้รับทราบผลของการทำแผนที่แบบมีส่วนร่วม ผลการประเมิน SEIA และ HCV อย่างทันเวลาก่อนที่จะมีการเจรจา
- หลักฐานที่แสดงให้เห็นว่าชุมชนข้างเคียง (ที่ไม่ได้รับผลกระทบโดยตรง) ยอมรับ/เห็นด้วยกับขอบเขตของที่ดินที่มีการอ้างสิทธิของชุมชนที่ได้รับผลกระทบ
- หลักฐานที่แสดงให้เห็นว่าชุมชนที่ได้รับผลกระทบยอมรับ/เห็นด้วยกับแผนที่และผลการประเมิน SEIA และ HCV
- หลักฐานที่แสดงให้เห็นว่าชุมชนที่ได้รับผลกระทบและผู้ถือสิทธิใดๆ ได้รับข้อมูลและคำแนะนำที่เป็นอิสระเกี่ยวกับผลกระทบ ด้านกฎหมาย เศรษฐกิจ สังคม และสิ่งแวดล้อม จากการดำเนินงานตามแผนที่กำหนดไว้
- ร่างเนื้อหาในการเจรจาที่แสดงให้เห็นว่า ได้ผ่านกระบวนการมีส่วนร่วมกับชุมชนที่ได้รับผลกระทบ
- มีการลงนามในสัญญาข้อตกลงจากผลการเจรจาที่ได้รับการยอมรับจากตัวแทนที่ ได้รับการแต่งตั้ง พร้อมทั้งมีการลงนามและได้รับการอนุมัติจากทางรัฐบาล และ/หรือ หน่วยงาน
- เอกสารแสดงรายชื่อผู้ถือสิทธิที่มีสิทธิได้รับการจ่ายค่าชดเชยหรือผลประโยชน์ตาม ที่ตกลงกันได้
- มีหลักฐานที่แสดงว่าผู้ถือสิทธิเหล่านั้นได้รับการจ่ายค่าชดเชยและผลประโยชน์เรียบร้อยแล้ว
- มีหลักฐานที่แสดงการแบ่งปันผลประโยชน์และ/หรือ ผลประโยชน์อื่นๆ ตามที่ระบุในสัญญาข้อตกลงที่ลงนามร่วมกัน
- เอกสารที่แสดงว่าบริษัทมีสิทธิตามกฎหมายในการดำเนินงานในพื้นที่
- ขั้นตอนการปฏิบัติงานที่ได้มาตรฐาน และ/หรือ เอกสารอื่นๆที่แสดงให้เห็นว่า บริษัทมีกลไกในการจัดการและแก้ไขข้อพิพาท/ความขัดแย้ง
- มีการลงนามในสัญญาข้อตกลงหรือเอกสารหลักฐานอื่นๆ ที่แสดงว่าชุมชนในท้องถิ่นยอมรับกลไกการแก้ไขข้อพิพาท/ความขัดแย้ง

- นโยบายสิทธิมนุษยชนของบริษัท ต้องมีการกล่าวถึงกระบวนการ FPIC
- มีหลักฐานแสดงให้เห็นว่ามีการสื่อสารนโยบายสิทธิมนุษยชนให้กับพนักงานทุกระดับ
- มีหลักฐานแสดงให้เห็นว่าบริษัทได้แจ้งข้อมูลเกี่ยวกับกลไกในการมีส่วนร่วมของผู้มีส่วนได้เสียตามกรอบมาตรฐาน RSPO รวมทั้งหน้าที่และความรับผิดชอบของพนักงาน
- มีขั้นตอนการปฏิบัติงานในการตอบกลับผู้มีส่วนได้เสียโดยระบุช่วงเวลาในการติดต่อขอข้อมูล
- นโยบายและระบบของบริษัทต้องแสดงให้เห็นว่าจะไม่มีการเปิดเผยชื่อผู้ร้องเรียนและผู้แจ้งเบาะแส เพื่อลดความเสี่ยงในการแก้แค้น

ภาคผนวกที่ 3: กระบวนการ FPIC ตามระเบียบวิธีการปลูกปาล์มน้ำมันในพื้นที่ปลูกใหม่ (NPP)

(แหล่งที่มา: คลิปวิดีโอ 'Chalk and Talk' #15 ตอน RSPO และ FPIC)

#	Chalk	Talk
1	<p>ระเบียบวิธีการปลูกปาล์มน้ำมันในพื้นที่ปลูกใหม่ (NPP):</p> <ul style="list-style-type: none"> บังคับใช้ เมื่อ 1 มกราคม 2553 ปรับแก้ไข NPP เมื่อ 1 มกราคม 2559 	<p>สมาชิก RSPO</p> <p>ทุกรายที่วางแผนปลูกปาล์มน้ำมันในพื้นที่ปลูกใหม่จะต้องปฏิบัติตาม 'ระเบียบวิธีการปลูกปาล์มน้ำมันในพื้นที่ปลูกใหม่ (NPP)' ซึ่งบังคับใช้เมื่อ 1 มกราคม 2553 และได้รับการปรับแก้ไขเมื่อ 1 มกราคม 2559 โดยฉบับล่าสุดนี้ได้สรุปข้อกำหนดของ โดยเฉพาะที่เกี่ยวข้องกับชุมชนในท้องถิ่นมากที่สุด และเพื่อให้แน่ใจว่าได้รับการยินยอมที่ได้รับการบอกกล่าวล่วงหน้าที่เป็นอิสระ</p>
2	<ul style="list-style-type: none"> ต้องปฏิบัติตั้งแต่แรกเริ่ม เชื้อต่อการแสดงความความคิดเห็นของชุมชนและองค์กรอิสระ (NGO) 	<p>NPP</p> <p>ช่วยให้ผู้ปฏิบัติแน่ใจว่าการพัฒนาพื้นที่ปลูกใหม่ของตนมีการปฏิบัติตามข้อกำหนดหลักของ RSPO P&C ตั้งแต่แรกเริ่ม อีกทั้งยังช่วยให้มั่นใจได้ว่าได้มีการคำนึงถึงผลประโยชน์ของชุมชนในท้องถิ่นและผู้มีส่วนได้เสียอื่นๆ</p>
3	<p>ข้อกำหนดที่เกี่ยวข้องกับ FPIC:</p> <ul style="list-style-type: none"> การประเมินผลกระทบด้านสิ่งแวดล้อม (EIA) การประเมินผลกระทบด้านสังคม (SIA) การประเมินพื้นที่ที่มีคุณค่าสูงต่อการอนุรักษ์ (HCV) ความถูกต้องตามกฎหมาย 	<p>ผู้ปฏิบัติต้องแสดงให้เห็นว่าได้ปฏิบัติตามข้อกำหนดหลักๆ ของ RSPO เพื่อให้สอดคล้องกับ NPP โดยที่ข้อกำหนดส่วนใหญ่ที่เกี่ยวข้องกับ FPIC ได้แก่ การประเมินผลกระทบด้านสิ่งแวดล้อม และสิ่งมีคุณค่าสูงต่อการอนุรักษ์</p> <p>ผู้ปฏิบัติต้องแสดงให้เห็นว่าได้ปฏิบัติตามกฎหมาย</p>
4	<ul style="list-style-type: none"> ดำเนินการตามกระบวนการ FPIC การประเมินการมีส่วนร่วม 	<p>ข้อกำหนดหนึ่งของ NPP</p> <p>ได้มีการดำเนินงานตามกระบวนการ และได้มีการประเมินการยินยอมและการมีส่วนร่วมของชุมชนในท้องถิ่น</p> <p>คือ FPIC</p>

5	CB ตรวจสอบประเมินบทสรุป	บทสรุปของการดำเนินงานทั้งหมด จำเป็นต้องได้รับการประเมินและรับรองจากหน่วยรับรอง (CB) ที่ได้รับการรับรอง โดยเขียนรายงานผลการประเมินและลงนามในบทสรุปต่างๆ
6	ลงประกาศในเว็บไซต์ของ RSPO	บทสรุปดังกล่าวจะถูกนำเสนอให้กับ RSPO และลงประกาศในเว็บไซต์ของ RSPO เพื่อเปิดรับฟังความเห็นสาธารณะ
7	FPIC ไม่จำเป็นต้องเสร็จสมบูรณ์ อย่างน้อยควรจะมี • จัดทำองค์ประกอบหลักๆที่สำคัญ	ผู้ปฏิบัติไม่จำเป็นต้องปฏิบัติตามกระบวนการทุกขั้นตอนให้เสร็จสมบูรณ์ในระหว่างการแจ้งเดือน เนื่องจาก FPIC เป็นกระบวนการที่ต้องทำซ้ำ แต่จำเป็นต้องแสดงให้เห็นว่าได้มีการจัดทำองค์ประกอบหลักๆที่สำคัญ
8	<ul style="list-style-type: none"> ○ การคัดเลือกตัวแทน ○ การประเมิน SIA และ HCV อย่างมีส่วนร่วม ○ กำหนดพื้นที่ฟื้นฟูอนุรักษ์ HCV (รวมทั้ง HCV5 และ HCV 6) 	<p>ต้องมีหลักฐานแสดงให้เห็นว่า:</p> <ul style="list-style-type: none"> - ชุมชนได้คัดเลือกตัวแทนของตนในการดำเนินการเจรจาต่อรอง - ชุมชนได้มีส่วนร่วมในการประเมิน SIA และ HCV อย่างมีนัยสำคัญ ตลอดจนเสร็จสิ้นการประเมิน - ในการประเมิน HCV ต้องมีการกำหนดพื้นที่ฟื้นฟูอนุรักษ์ HCV รวมทั้ง HCV5 และ HCV 6 <p>ที่ชุมชนต้องอาศัยพึ่งพาในการดำรงชีพและเป็นสถานที่สำคัญต่อจารีตประเพณีท้องถิ่น</p>
9	<p>ข้อตกลงในการปฏิบัติเกี่ยวกับ:</p> <ul style="list-style-type: none"> ○ การสำรวจการครอบครองที่ดิน ○ การจัดทำแผนที่การมีส่วนร่วม ○ การเจรจาต่อรอง 	<p>มีหลักฐานแสดงให้เห็นว่าตัวแทนของชุมชนได้ตกลงเห็นชอบกับขั้นตอนการดำเนินงานถัดไป</p> <p>วิธีการสำรวจการครอบครองที่ดิน</p> <p>วิธีการมีส่วนร่วมในการจัดทำแผนที่</p> <p>วิธีการเจรจาต่อรองในการครอบครองที่ดิน</p>
10	<ul style="list-style-type: none"> ○ การจัดทำแผนการดำเนินงาน ○ การบรรเทาผลกระทบ 	<p>ผู้ปลูกต้องแสดงให้เห็นว่าแผนการดำเนินงานได้รับการยินยอมที่ได้บอกกล่าวล่วงหน้าที่เป็นอิสระจากชุมชนในท้องถิ่นที่ได้รับผลกระทบ</p> <p>ในแผนการดำเนินงานต้องมีการกำหนดมาตรการบรรเทาผลกระทบที่อาจเกิดขึ้น</p>

	ซึ่งนับเป็นองค์ประกอบพื้นฐานของ FPIC	แผนการดำเนินงานต้องแสดงให้เห็นว่าจะดำเนินการพัฒนาพื้นที่ปลูกใหม่ตามที่ตกลงร่วมกันในสัญญาข้อตกลงที่ได้รับ การยินยอมจากชุมชน	
1 1	กรณีที่พบพื้นที่ HCV และมีความขัดแย้งทางที่ดิน CB ต้องลงพื้นที่เพื่อตรวจสอบ	ในทุกกรณีที่พบว่ามี HCV และพื้นที่ที่มีความขัดแย้งทางที่ดิน เป็นสิ่งสำคัญที่หน่วยรับรอง ต้องลงพื้นที่เพื่อตรวจสอบความถูกต้องก่อนที่จะนำส่งบทสรุป (ที่ตกลงร่วมกัน) ให้กับ RSPO	(CB)
1 2	• เพื่อตรวจสอบความถูกต้อง	การลงพื้นที่จะเปิดโอกาสให้ สามารถสนทนาสัมภาษณ์คนในท้องถิ่นและตรวจสอบความสอดคล้องกับสิ่งที่รายงานในบทสรุป	CB
1 3	ประกาศ NPP ในเว็บไซต์: • เปิดรับฟังความคิดเห็นสาธารณะ	ทันทีที่รายงาน NPP ได้นำส่งให้กับ และประกาศลงในเว็บไซต์ สามารถลงเสนอความคิดเห็นได้ภายใน 30 วัน	RSPO หน่วยงานต่างๆ
1 4	• หากพบการไม่ปฏิบัติตาม NPP ต้องหยุดการดำเนินงานแผ้วถางที่ดิน	ถ้าชุมชนในท้องถิ่นยังคงมีข้อขัดแย้ง ช่วงเปิดรับฟังความคิดเห็นนี้จะถือเป็นอีกโอกาสที่จะสามารถบอกกล่าวข้อขัดแย้ง ในระหว่างการดำเนินการแก้ไขข้อขัดแย้ง บริษัทจำเป็นต้องหยุดการดำเนินงานแผ้วถางที่ดิน	
1 5	• แก้ไขข้อขัดแย้ง • หลีกเลี่ยงการเกิดซ้ำ	ดังนั้น จึงนับเป็นโอกาสที่สำคัญของทั้งบริษัทผู้ปลูกและชุมชน ที่จะร่วมกันดำเนินการแก้ไขปัญหาความขัดแย้งและป้องกันการเกิดซ้ำในภายหลัง	NPP